



ಜಲಾನಯನ ಯೋಜನೆಗಳ ಚಟುವಟಿಕೆ/ಕಾಮಗಾರಿಗಳನ್ನು ಅಂತರ್ಜಾಲದಲ್ಲಿ ಅಳವಡಿಸಲು ಸಂಕ್ಷಿಪ್ತ ಮಾಹಿತಿ

ಯೋಜನೆಯ ಹೆಸರು:	PMKSY OI
ವರ್ಷ:	2021-22
ಕಾಮಗಾರಿ/ ಚಟುವಟಿಕೆ ಹೆಸರು	ಗೋಕಟ್ಟೆ
ಕಾಮಗಾರಿ/ಚಟುವಟಿಕೆಯ ಛಾಯಚಿತ್ರ (photo with Lat & Long)	 <p>Latitude: 13.447205 Longitude: 76.195853 Elevation: 841.25±4 m Accuracy: 3.9 m Time: 31-12-2021 12:9:51 PM Time zone: India Standard Time Note: 2021-22 pmksy oi gokatte Doddanahalli 2-Bangavara h arsikere t-Hassan d</p>
ಸರ್ವೆ ನಂ:	27
ಅಕ್ಷಾಂಶ ಮತ್ತು ರೇಕಾಂಶ:	13.447205 - 76.195853
ಗ್ರಾಮ:	ದೊಡ್ಡೇನಹಳ್ಳಿ
ತಾಲ್ಲೂಕು:	ಅರಸೀಕೆರೆ
ಜಿಲ್ಲೆ:	ಹಾಸನ
ಕಾಮಗಾರಿ/ಚಟುವಟಿಕೆಯ ಅಂದಾಜು ಮೊತ್ತ (ರೂಪಾಯಿಗಳಲ್ಲಿ)	499900.00
ಕಾಮಗಾರಿ/ಚಟುವಟಿಕೆಯ ಕುರಿತು ಸಂಕ್ಷಿಪ್ತ ವಿವರ ಸಮುದಾಯ ಕಾಮಗಾರಿಯಾಗಿದ್ದರೆ ಅಂದಾಜು ನೀರು ಸಂಗ್ರಹಣೆ (Cubic Meter), ರಕ್ಷಣಾತ್ಮಕ ನೀರಾವರಿ ಪ್ರದೇಶ, ಫಲಾನುಭವಿ ಸಂಖ್ಯೆ: ವೈಯಕ್ತಿಕ ಕಾಮಗಾರಿಯಾಗಿದ್ದರೆ ಫಲಾನುಭವಿ ಹೆಸರು, (ಚಟುವಟಿಕೆಯಿಂದ ಪಡೆಯುತ್ತಿರುವ ಲಾಭ)	<p>ಸಮುದಾಯ ಕಾಮಗಾರಿ</p> <p>2882 (Cubic Meter),</p> <p>25.00 ಹೆ</p> <p>8</p>

ಅನುಬಂಧ


ಜಲಾನಯನ ಯೋಜನೆಗಳ ಚಟುವಟಿಕೆ/ಕಾಮಗಾರಿಗಳನ್ನು ಅಂತರ್ಜಾಲದಲ್ಲಿ ಅಳವಡಿಸಲು ಸಂಕ್ಷಿಪ್ತ ಮಾಹಿತಿ

ಯೋಜನೆಯ ಹೆಸರು:	PMKSY OI
ವರ್ಷ:	2021-22
ಕಾಮಗಾರಿ/ ಚಟುವಟಿಕೆ ಹೆಸರು	ಗೋಕಟ್ಟೆ
ಕಾಮಗಾರಿ/ಚಟುವಟಿಕೆಯ ಛಾಯಚಿತ್ರ (photo with Lat & Long)	
ಸರ್ವೆ ನಂ:	54
ಅಕ್ಷಾಂಶ ಮತ್ತು ರೇಕಾಂಶ:	13.450237-76.205911
ಗ್ರಾಮ:	ಗಂಜೀಗೆರೆ
ತಾಲ್ಲೂಕು:	ಅರಸೀಕೆರೆ
ಜಿಲ್ಲೆ:	ಹಾಸನ
ಕಾಮಗಾರಿ/ಚಟುವಟಿಕೆಯ ಅಂದಾಜು ಮೊತ್ತ (ರೂಪಾಯಿಗಳಲ್ಲಿ)	499900.00
ಕಾಮಗಾರಿ/ಚಟುವಟಿಕೆಯ ಕುರಿತು ಸಂಕ್ಷಿಪ್ತ ವಿವರ ಸಮುದಾಯ ಕಾಮಗಾರಿಯಾಗಿದ್ದರೆ ಅಂದಾಜು ನೀರು ಸಂಗ್ರಹಣೆ (Cubic Meter), ರಕ್ಷಣಾತ್ಮಕ ನೀರಾವರಿ ಪ್ರದೇಶ, ಫಲಾನುಭವಿ ಸಂಖ್ಯೆ: ವೈಯಕ್ತಿಕ ಕಾಮಗಾರಿಯಾಗಿದ್ದರೆ ಫಲಾನುಭವಿ ಹೆಸರು, (ಚಟುವಟಿಕೆಯಿಂದ ಪಡೆಯುತ್ತಿರುವ ಲಾಭ)	ಸಮುದಾಯ ಕಾಮಗಾರಿ 2880 (Cubic Meter), 25.00 ಹೆ

	10
--	----

ಅನುಬಂಧ

ಜಲಾನಯನ ಯೋಜನೆಗಳ ಚಟುವಟಿಕೆ/ಕಾಮಗಾರಿಗಳನ್ನು ಅಂತರ್ಜಾಲದಲ್ಲಿ ಅಳವಡಿಸಲು ಸಂಕ್ಷಿಪ್ತ ಮಾಹಿತಿ


ಯೋಜನೆಯ ಹೆಸರು:	PMKSY OI
ವರ್ಷ:	2021-22
ಕಾಮಗಾರಿ/ ಚಟುವಟಿಕೆ ಹೆಸರು	ಗೋಕಟ್ಟೆ
ಕಾಮಗಾರಿ/ಚಟುವಟಿಕೆಯ ಛಾಯಾಚಿತ್ರ (photo with Lat & Long)	 <p>Latitude: 13.450261 Longitude: 76.205936 Elevation: 847.44±4 m Accuracy: 8.3 m Time: 17:42 Note: pmksy oi gokatte 2ganigere banavara h Arsikere 1 Hasean d.</p>
ಸರ್ವೆ ನಂ:	83
ಅಕ್ಷಾಂಶ ಮತ್ತು ರೇಕಾಂಶ:	13.450261-76.205936
ಗ್ರಾಮ:	ಗಂಜೀಗೆರೆ
ತಾಲ್ಲೂಕು:	ಅರಸೀಕೆರೆ
ಜಿಲ್ಲೆ:	ಹಾಸನ
ಕಾಮಗಾರಿ/ಚಟುವಟಿಕೆಯ ಅಂದಾಜು ಮೊತ್ತ (ರೂಪಾಯಿಗಳಲ್ಲಿ)	499900.00

ಕಾಮಗಾರಿಚಟುವಟಿಕೆಯಕುರಿತುಸಂಕ್ಷಿಪ್ತವಿವರ  
ಸಮುದಾಯಕಾಮಗಾರಿಯಾಗಿದ್ದರೆಅಂದಾಜುನೀರುಸಂಗ್ರಹಣೆ(Cubic  
Meter), ರಕ್ಷಣಾತ್ಮಕನೀರಾವರಿಪ್ರದೇಶ,  
ಫಲಾನುಭವಿಸಂಖ್ಯೆ:  
ವೈಯಕ್ತಿಕಕಾಮಗಾರಿಯಾಗಿದ್ದರೆಫಲಾನುಭವಿಹೆಸರು,  
(ಚಟುವಟಿಕೆಯಿಂದಪಡೆಯುತ್ತಿರುವಲಾಭ)

ಸಮುದಾಯಕಾಮಗಾರಿ  
2890(Cubic Meter),  
25.00 ಹೆ  
7

ಅನುಬಂಧ

ಜಲಾನಯನಯೋಜನೆಗಳಚಟುವಟಿಕೆ/ಕಾಮಗಾರಿಗಳನ್ನುಅಂತರ್ಜಾಲದಲ್ಲಿಅಳವಡಿಸಲುಸಂಕ್ಷಿಪ್ತಮಾಹಿತಿ


ಯೋಜನೆಯ ಹೆಸರು:	PMKSY OI
ವರ್ಷ:	2021-22
ಕಾಮಗಾರಿ/ ಚಟುವಟಿಕೆ ಹೆಸರು	ಗೋಕಟ್ಟೆ
ಕಾಮಗಾರಿ/ಚಟುವಟಿಕೆಯಛಾಯಚಿತ್ರ(photo with Lat & Long)	 <p>Latitude: 13.360273 Longitude: 76.146449 Elevation: 881.78±4 m Accuracy: 8.5 m Time: 14:41 Note: pmksy oi gokatte kenshenahalli banavara Arsikere f Hassan d</p>
ಸರ್ವೆ ನಂ:	64
ಅಕ್ಷಾಂಶ ಮತ್ತು ರೇಕಾಂಶ:	13.360273-76.146449
ಗ್ರಾಮ:	ಕೆಂಚೇನಹಳ್ಳಿ
ತಾಲ್ಲೂಕು:	ಅರಸೀಕೆರೆ
ಜಿಲ್ಲೆ:	ಹಾಸನ
ಕಾಮಗಾರಿ/ಚಟುವಟಿಕೆಯಅಂದಾಜುಮೊತ್ತ(ರೂಪಾಯಿಗಳಲ್ಲಿ)	499900.00

ಕಾಮಗಾರಿಚಟುವಟಿಕೆಯಕುರಿತುಸಂಕ್ಷಿಪ್ತವಿವರ  
ಸಮುದಾಯಕಾಮಗಾರಿಯಾಗಿದ್ದರೆಅಂದಾಜುನೀರುಸಂಗ್ರಹಣೆ(Cubic  
Meter), ರಕ್ಷಣಾತ್ಮಕನೀರಾವರಿಪ್ರದೇಶ,  
ಫಲಾನುಭವಿಸಂಖ್ಯೆ:  
ವೈಯಕ್ತಿಕಕಾಮಗಾರಿಯಾಗಿದ್ದರೆಫಲಾನುಭವಿಹೆಸರು,  
(ಚಟುವಟಿಕೆಯಿಂದಪಡೆಯುತ್ತಿರುವಲಾಭ)

ಸಮುದಾಯಕಾಮಗಾರಿ  
2884(Cubic Meter),  
25.00 ಹೆ  
11

ಅನುಬಂಧ

ಜಲಾನಯನಯೋಜನೆಗಳಚಟುವಟಿಕೆ/ಕಾಮಗಾರಿಗಳನ್ನುಅಂತರ್ಜಾಲದಲ್ಲಿಅಳವಡಿಸಲುಸಂಕ್ಷಿಪ್ತಮಾಹಿತಿ


ಯೋಜನೆಯ ಹೆಸರು:	PMKSY OI
ವರ್ಷ:	2021-22
ಕಾಮಗಾರಿ/ ಚಟುವಟಿಕೆ ಹೆಸರು	ಬಹುಕಮಾನು ತಡೆಅಣೆ
ಕಾಮಗಾರಿ/ಚಟುವಟಿಕೆಯಛಾಯಚಿತ್ರ(photo with Lat & Long)	 <p>Latitude: 13.42356 Longitude: 76.211437 Elevation: 847.91±7 m Accuracy: 6.8 m Time: 16:58 Note: 20201 - 2022 pmksy oimacd lingondanahalli banavara Arsikere t Hassan d</p> <p>Powered by NoteCam</p>
ಸರ್ವೆ ನಂ:	55
ಅಕ್ಷಾಂಶ ಮತ್ತು ರೇಕಾಂಶ:	13.42356-76.211437
ಗ್ರಾಮ:	ಲಿಂಗೋಡನಹಳ್ಳಿ
ತಾಲ್ಲೂಕು:	ಅರಸೀಕೆರೆ
ಜಿಲ್ಲೆ:	ಹಾಸನ
ಕಾಮಗಾರಿ/ಚಟುವಟಿಕೆಯಅಂದಾಜುಮೊತ್ತ(ರೂಪಾಯಿಗಳಲ್ಲಿ)	499900.00

ಕಾಮಗಾರಿಚಟುವಟಿಕೆಯಕುರಿತುಸಂಕ್ಷಿಪ್ತವಿವರ  
ಸಮುದಾಯಕಾಮಗಾರಿಯಾಗಿದ್ದರೆಅಂದಾಜುನೀರುಸಂಗ್ರಹಣೆ(Cubic  
Meter), ರಕ್ಷಣಾತ್ಮಕನೀರಾವರಿಪ್ರದೇಶ,  
ಫಲಾನುಭವಿಸಂಖ್ಯೆ:  
ವೈಯಕ್ತಿಕಕಾಮಗಾರಿಯಾಗಿದ್ದರೆಫಲಾನುಭವಿಹೆಸರು,  
(ಚಟುವಟಿಕೆಯಿಂದಪಡೆಯುತ್ತಿರುವಲಾಭ)

ಸಮುದಾಯಕಾಮಗಾರಿ  
2150(Cubic Meter),  
25.00 ಹೆ  
13

ಅನುಬಂಧ

ಜಲಾನಯನಯೋಜನೆಗಳಚಟುವಟಿಕೆ/ಕಾಮಗಾರಿಗಳನ್ನುಅಂತರ್ಜಾಲದಲ್ಲಿಅಳವಡಿಸಲುಸಂಕ್ಷಿಪ್ತಮಾಹಿತಿ


ಯೋಜನೆಯ ಹೆಸರು:	PMKSY OI
ವರ್ಷ:	2021-22
ಕಾಮಗಾರಿ/ ಚಟುವಟಿಕೆ ಹೆಸರು	ಗೋಕಟ್ಟೆ
ಕಾಮಗಾರಿ/ಚಟುವಟಿಕೆಯಛಾಯಚಿತ್ರ(photo with Lat & Long)	
ಸರ್ವೆ ನಂ:	26
ಅಕ್ಷಾಂಶ ಮತ್ತು ರೇಕಾಂಶ:	13.369682-76.190696
ಗ್ರಾಮ:	ಮಾಸ್ತಿಹಳ್ಳಿ
ತಾಲ್ಲೂಕು:	ಅರಸೀಕೆರೆ
ಜಿಲ್ಲೆ:	ಹಾಸನ
ಕಾಮಗಾರಿ/ಚಟುವಟಿಕೆಯಅಂದಾಜುಮೊತ್ತ(ರೂಪಾಯಿಗಳಲ್ಲಿ)	499900.00

ಕಾಮಗಾರಿಚಟುವಟಿಕೆಯಕುರಿತುಸಂಕ್ಷಿಪ್ತವಿವರ  
ಸಮುದಾಯಕಾಮಗಾರಿಯಾಗಿದ್ದರೆಅಂದಾಜುನೀರುಸಂಗ್ರಹಣೆ(Cubic  
Meter), ರಕ್ಷಣಾತ್ಮಕನೀರಾವರಿಪ್ರದೇಶ,  
ಫಲಾನುಭವಿಸಂಖ್ಯೆ:  
ವೈಯಕ್ತಿಕಕಾಮಗಾರಿಯಾಗಿದ್ದರೆಫಲಾನುಭವಿಹೆಸರು,  
(ಚಟುವಟಿಕೆಯಿಂದಪಡೆಯುತ್ತಿರುವಲಾಭ)

ಸಮುದಾಯಕಾಮಗಾರಿ  
2883(Cubic Meter),  
25.00 ಹೆ  
14

ಅನುಬಂಧ

ಜಲಾನಯನಯೋಜನೆಗಳಚಟುವಟಿಕೆ/ಕಾಮಗಾರಿಗಳನ್ನುಅಂತರ್ಜಾಲದಲ್ಲಿಅಳವಡಿಸಲುಸಂಕ್ಷಿಪ್ತಮಾಹಿತಿ


ಯೋಜನೆಯ ಹೆಸರು:	PMKSY OI
ವರ್ಷ:	2021-22
ಕಾಮಗಾರಿ/ ಚಟುವಟಿಕೆ ಹೆಸರು	ಬಹುಕಮಾನು ತಡೆಅಣೆ
ಕಾಮಗಾರಿ/ಚಟುವಟಿಕೆಯಛಾಯಚಿತ್ರ(photo with Lat & Long)	
ಸರ್ವೆ ನಂ:	192
ಅಕ್ಷಾಂಶ ಮತ್ತು ರೇಕಾಂಶ:	13.359121-76.05544
ಗ್ರಾಮ:	ನೇರ್ಲಿಗಿ
ತಾಲ್ಲೂಕು:	ಅರಸೀಕೆರೆ
ಜಿಲ್ಲೆ:	ಹಾಸನ
ಕಾಮಗಾರಿ/ಚಟುವಟಿಕೆಯಅಂದಾಜುಮೊತ್ತ(ರೂಪಾಯಿಗಳಲ್ಲಿ)	499900.00

ಕಾಮಗಾರಿಚಟುವಟಿಕೆಯಕುರಿತುಸಂಕ್ಷಿಪ್ತವಿವರ  
ಸಮುದಾಯಕಾಮಗಾರಿಯಾಗಿದ್ದರೆಅಂದಾಜುನೀರುಸಂಗ್ರಹಣೆ(Cubic  
Meter), ರಕ್ಷಣಾತ್ಮಕನೀರಾವರಿಪ್ರದೇಶ,  
ಫಲಾನುಭವಿಸಂಖ್ಯೆ:  
ವೈಯಕ್ತಿಕಕಾಮಗಾರಿಯಾಗಿದ್ದರೆಫಲಾನುಭವಿಹೆಸರು,  
(ಚಟುವಟಿಕೆಯಿಂದಪಡೆಯುತ್ತಿರುವಲಾಭ)

ಸಮುದಾಯಕಾಮಗಾರಿ  
2150(Cubic Meter),  
25.00 ಹೆ  
15

ಅನುಬಂಧ

ಜಲಾನಯನಯೋಜನೆಗಳಚಟುವಟಿಕೆ/ಕಾಮಗಾರಿಗಳನ್ನುಅಂತರ್ಜಾಲದಲ್ಲಿಅಳವಡಿಸಲುಸಂಕ್ಷಿಪ್ತಮಾಹಿತಿ


ಯೋಜನೆಯ ಹೆಸರು:	PMKSY OI
ವರ್ಷ:	2021-22
ಕಾಮಗಾರಿ/ ಚಟುವಟಿಕೆ ಹೆಸರು	ಗೋಕಟ್ಟೆ
ಕಾಮಗಾರಿ/ಚಟುವಟಿಕೆಯಛಾಯಚಿತ್ರ(photo with Lat & Long)	 <p>altitude: 13.351212 longitude: 76.048282 Elevation: 864.68±10 m Accuracy: 3.9 m Time: 08-24-2021 11:10 Note: pmksy oi gokatte nerige   Banavara Arakere   Hassan d</p>
ಸರ್ವೆ ನಂ:	191
ಅಕ್ಷಾಂಶ ಮತ್ತು ರೇಕಾಂಶ:	13.351212-76.048282
ಗ್ರಾಮ:	ನೇಲಿಗಿ
ತಾಲ್ಲೂಕು:	ಅರಸೀಕೆರೆ
ಜಿಲ್ಲೆ:	ಹಾಸನ
ಕಾಮಗಾರಿ/ಚಟುವಟಿಕೆಯಅಂದಾಜುಮೊತ್ತ(ರೂಪಾಯಿಗಳಲ್ಲಿ)	499900.00



<p>ಕಾಮಗಾರಿಚಟುವಟಿಕೆಯಕುರಿತುಸಂಕ್ಷಿಪ್ತವಿವರ  ಸಮುದಾಯಕಾಮಗಾರಿಯಾಗಿದ್ದರೆಅಂದಾಜುನೀರುಸಂಗ್ರಹಣೆ(Cubic  Meter), ರಕ್ಷಣಾತ್ಮಕನೀರಾವರಿಪ್ರದೇಶ,  ಫಲಾನುಭವಿಸಂಖ್ಯೆ:  ವೈಯಕ್ತಿಕಕಾಮಗಾರಿಯಾಗಿದ್ದರೆಫಲಾನುಭವಿಹೆಸರು,  (ಚಟುವಟಿಕೆಯಿಂದಪಡೆಯುತ್ತಿರುವಲಾಭ)</p>	<p>ಸಮುದಾಯಕಾಮಗಾರಿ  2880(Cubic Meter),  25.00 ಹೆ  16</p>
--	--

ಅನುಬಂಧ

ಜಲಾನಯನಯೋಜನೆಗಳಚಟುವಟಿಕೆ/ಕಾಮಗಾರಿಗಳನ್ನುಅಂತರ್ಜಾಲದಲ್ಲಿಅಳವಡಿಸಲುಸಂಕ್ಷಿಪ್ತಮಾಹಿತಿ


ಯೋಜನೆಯ ಹೆಸರು:	PMKSY OI
ವರ್ಷ:	2021-22
ಕಾಮಗಾರಿ/ ಚಟುವಟಿಕೆ ಹೆಸರು	ಬಹುಕಮಾನು ತಡೆಅಣೆ
ಕಾಮಗಾರಿ/ಚಟುವಟಿಕೆಯಛಾಯಚಿತ್ರ(photo with Lat & Long)	
ಸರ್ವೆ ನಂ:	171
ಅಕ್ಷಾಂಶ ಮತ್ತು ರೇಕಾಂಶ:	13.383754-76.221672
ಗ್ರಾಮ:	ಶಾಂತನಹಳ್ಳಿ
ತಾಲ್ಲೂಕು:	ಅರಸೀಕೆರೆ
ಜಿಲ್ಲೆ:	ಹಾಸನ
ಕಾಮಗಾರಿ/ಚಟುವಟಿಕೆಯಅಂದಾಜುಮೊತ್ತ(ರೂಪಾಯಿಗಳಲ್ಲಿ)	499900.00

ಕಾಮಗಾರಿಚಟುವಟಿಕೆಯಕುರಿತುಸಂಕ್ಷಿಪ್ತವಿವರ  
ಸಮುದಾಯಕಾಮಗಾರಿಯಾಗಿದ್ದರೆಅಂದಾಜುನೀರುಸಂಗ್ರಹಣೆ(Cubic  
Meter), ರಕ್ಷಣಾತ್ಮಕನೀರಾವರಿಪ್ರದೇಶ,  
ಫಲಾನುಭವಿಸಂಖ್ಯೆ:  
ವೈಯಕ್ತಿಕಕಾಮಗಾರಿಯಾಗಿದ್ದರೆಫಲಾನುಭವಿಹೆಸರು,  
(ಚಟುವಟಿಕೆಯಿಂದಪಡೆಯುತ್ತಿರುವಲಾಭ)

ಸಮುದಾಯಕಾಮಗಾರಿ  
2160(Cubic Meter),  
25.00 ಹೆ  
17

ಅನುಬಂಧ

ಜಲಾನಯನಯೋಜನೆಗಳಚಟುವಟಿಕೆ/ಕಾಮಗಾರಿಗಳನ್ನುಅಂತರ್ಜಾಲದಲ್ಲಿಅಳವಡಿಸಲುಸಂಕ್ಷಿಪ್ತಮಾಹಿತಿ

ಯೋಜನೆಯ ಹೆಸರು:	PMKSY OI
ವರ್ಷ:	2021-22
ಕಾಮಗಾರಿ/ ಚಟುವಟಿಕೆ ಹೆಸರು	ಬಹುಕಮಾನು ತಡೆಅಣೆ
ಕಾಮಗಾರಿ/ಚಟುವಟಿಕೆಯಛಾಯಚಿತ್ರ(photo with Lat & Long)	
ಸರ್ವೆ ನಂ:	136
ಅಕ್ಷಾಂಶ ಮತ್ತು ರೇಕಾಂಶ:	13.364816-76.239967
ಗ್ರಾಮ:	ಶಾಂತನಹಳ್ಳಿ
ತಾಲ್ಲೂಕು:	ಅರಸೀಕೆರೆ
ಜಿಲ್ಲೆ:	ಹಾಸನ
ಕಾಮಗಾರಿ/ಚಟುವಟಿಕೆಯಅಂದಾಜುಮೊತ್ತ(ರೂಪಾಯಿಗಳಲ್ಲಿ)	499900.00

ಕಾಮಗಾರಿಚಟುವಟಿಕೆಯಕುರಿತುಸಂಕ್ಷಿಪ್ತವಿವರ  
ಸಮುದಾಯಕಾಮಗಾರಿಯಾಗಿದ್ದರೆಅಂದಾಜುನೀರುಸಂಗ್ರಹಣೆ(Cubic  
Meter), ರಕ್ಷಣಾತ್ಮಕನೀರಾವರಿಪ್ರದೇಶ,  
ಫಲಾನುಭವಿಸಂಖ್ಯೆ:  
ವೈಯಕ್ತಿಕಕಾಮಗಾರಿಯಾಗಿದ್ದರೆಫಲಾನುಭವಿಹೆಸರು,  
(ಚಟುವಟಿಕೆಯಿಂದಪಡೆಯುತ್ತಿರುವಲಾಭ)

ಸಮುದಾಯಕಾಮಗಾರಿ  
2150(Cubic Meter),  
25.00 ಹೆ  
18

ನುಬಂಧ

ಜಲಾನಯನಯೋಜನೆಗಳಚಟುವಟಿಕೆ/ಕಾಮಗಾರಿಗಳನ್ನುಅಂತರ್ಜಾಲದಲ್ಲಿಅಳವಡಿಸಲುಸಂಕ್ಷಿಪ್ತಮಾಹಿತಿ

ಯೋಜನೆಯ ಹೆಸರು:	PMKSY OI
ವರ್ಷ:	2021-22
ಕಾಮಗಾರಿ/ ಚಟುವಟಿಕೆ ಹೆಸರು	ಬಹುಕಮಾನು ತಡೆಅಣೆ
ಕಾಮಗಾರಿ/ಚಟುವಟಿಕೆಯಛಾಯಚಿತ್ರ(photo with Lat & Long)	
ಸರ್ವೆ ನಂ:	24
ಅಕ್ಷಾಂಶ ಮತ್ತು ರೇಕಾಂಶ:	13.364767-76.20672
ಗ್ರಾಮ:	ಶಾಂತನಹಳ್ಳಿ
ತಾಲ್ಲೂಕು:	ಅರಸೀಕೆರೆ
ಜಿಲ್ಲೆ:	ಹಾಸನ
ಕಾಮಗಾರಿ/ಚಟುವಟಿಕೆಯಅಂದಾಜುಮೊತ್ತ(ರೂಪಾಯಿಗಳಲ್ಲಿ)	499900.00

ಕಾಮಗಾರಿಚಟುವಟಿಕೆಯಕುರಿತುಸಂಕ್ಷಿಪ್ತವಿವರ  
ಸಮುದಾಯಕಾಮಗಾರಿಯಾಗಿದ್ದರೆಅಂದಾಜುನೀರುಸಂಗ್ರಹಣೆ(Cubic  
Meter), ರಕ್ಷಣಾತ್ಮಕನೀರಾವರಿಪ್ರದೇಶ,  
ಫಲಾನುಭವಿಸಂಖ್ಯೆ:  
ವೈಯಕ್ತಿಕಕಾಮಗಾರಿಯಾಗಿದ್ದರೆಫಲಾನುಭವಿಹೆಸರು,  
(ಚಟುವಟಿಕೆಯಿಂದಪಡೆಯುತ್ತಿರುವಲಾಭ)

ಸಮುದಾಯಕಾಮಗಾರಿ  
2150(Cubic Meter),  
25.00 ಹೆ  
19

ಅನುಬಂಧ

ಜಲಾನಯನಯೋಜನೆಗಳಚಟುವಟಿಕೆ/ಕಾಮಗಾರಿಗಳನ್ನುಅಂತರ್ಜಾಲದಲ್ಲಿಅಳವಡಿಸಲುಸಂಕ್ಷಿಪ್ತಮಾಹಿತಿ

ಯೋಜನೆಯ ಹೆಸರು:	PMKSY OI
ವರ್ಷ:	2021-22
ಕಾಮಗಾರಿ/ ಚಟುವಟಿಕೆ ಹೆಸರು	ಬಹುಕಮಾನು ತಡೆಅಣೆ
ಕಾಮಗಾರಿ/ಚಟುವಟಿಕೆಯಛಾಯಚಿತ್ರ(photo with Lat & Long)	
ಸರ್ವೆ ನಂ:	5
ಅಕ್ಷಾಂಶ ಮತ್ತು ರೇಕಾಂಶ:	13.385291-76.221232
ಗ್ರಾಮ:	ಕೊಮ್ಮಾರಘಟ್ಟ
ತಾಲ್ಲೂಕು:	ಅರಸೀಕೆರೆ
ಜಿಲ್ಲೆ:	ಹಾಸನ
ಕಾಮಗಾರಿ/ಚಟುವಟಿಕೆಯಅಂದಾಜುಮೊತ್ತ(ರೂಪಾಯಿಗಳಲ್ಲಿ)	499900.00

<p>ಕಾಮಗಾರಿಚಟುವಟಿಕೆಯಕುರಿತುಸಂಕ್ಷಿಪ್ತವಿವರ ಸಮುದಾಯಕಾಮಗಾರಿಯಾಗಿದ್ದರೆಅಂದಾಜುನೀರುಸಂಗ್ರಹಣೆ(Cubic Meter), ರಕ್ಷಣಾತ್ಮಕನೀರಾವರಿಪ್ರದೇಶ, ಫಲಾನುಭವಿಸಂಖ್ಯೆ: ವೈಯಕ್ತಿಕಕಾಮಗಾರಿಯಾಗಿದ್ದರೆಫಲಾನುಭವಿಹೆಸರು, (ಚಟುವಟಿಕೆಯಿಂದಪಡೆಯುತ್ತಿರುವಲಾಭ)</p>	<p>ಸಮುದಾಯಕಾಮಗಾರಿ 2150(Cubic Meter), 25.00 ಹೆ 20</p>
---	---

ಅನುಬಂಧ

ಜಲಾನಯನಯೋಜನೆಗಳಚಟುವಟಿಕೆ/ಕಾಮಗಾರಿಗಳನ್ನುಅಂತರ್ಜಾಲದಲ್ಲಿಅಳವಡಿಸಲುಸಂಕ್ಷಿಪ್ತಮಾಹಿತಿ


ಯೋಜನೆಯ ಹೆಸರು:	PMKSY OI
ವರ್ಷ:	2021-22
ಕಾಮಗಾರಿ/ ಚಟುವಟಿಕೆ ಹೆಸರು	ಬಹುಕಮಾನು ತಡೆಅಣೆ
ಕಾಮಗಾರಿ/ಚಟುವಟಿಕೆಯಛಾಯಚಿತ್ರ(photo with Lat & Long)	
ಸರ್ವೆ ನಂ:	136
ಅಕ್ಷಾಂಶ ಮತ್ತು ರೇಕಾಂಶ:	13.387596-76.220346
ಗ್ರಾಮ:	ಕೊಮ್ಮಾರಘಟ್ಟ
ತಾಲ್ಲೂಕು:	ಅರಸೀಕೆರೆ
ಜಿಲ್ಲೆ:	ಹಾಸನ
ಕಾಮಗಾರಿ/ಚಟುವಟಿಕೆಯಅಂದಾಜುಮೊತ್ತ(ರೂಪಾಯಿಗಳಲ್ಲಿ)	499900.00



ಕಾಮಗಾರಿ/ಚಟುವಟಿಕೆಯ ಅಂದಾಜು ಮೊತ್ತ (ರೂಪಾಯಿಗಳಲ್ಲಿ)	499900.00
ಕಾಮಗಾರಿ/ಚಟುವಟಿಕೆಯ ಕುರಿತು ಸಂಕ್ಷಿಪ್ತ ವಿವರ ಸಮುದಾಯ ಕಾಮಗಾರಿಯಾಗಿದ್ದರೆ ಅಂದಾಜು ನೀರು ಸಂಗ್ರಹಣೆ (Cubic Meter), ರಕ್ಷಣಾತ್ಮಕ ನೀರಾವರಿ ಪ್ರದೇಶ, ಫಲಾನುಭವಿ ಸಂಖ್ಯೆ: ವೈಯಕ್ತಿಕ ಕಾಮಗಾರಿಯಾಗಿದ್ದರೆ ಫಲಾನುಭವಿ ಹೆಸರು, (ಚಟುವಟಿಕೆಯಿಂದ ಪಡೆಯುತ್ತಿರುವ ಲಾಭ)	ಸಮುದಾಯ ಕಾಮಗಾರಿ 2882 (Cubic Meter), 25.00 ಹೆ 23

ಅನುಬಂಧ

ಜಲಾನಯನ ಯೋಜನೆಗಳ ಚಟುವಟಿಕೆ/ಕಾಮಗಾರಿಗಳನ್ನು ಅಂತರ್ಜಾಲದಲ್ಲಿ ಅಳವಡಿಸಲು ಸಂಕ್ಷಿಪ್ತ ಮಾಹಿತಿ

ಯೋಜನೆಯ ಹೆಸರು:	PMKSY OI
ವರ್ಷ:	2021-22
ಕಾಮಗಾರಿ/ ಚಟುವಟಿಕೆ ಹೆಸರು	ಬಹುಕಮಾನು ತಡೆ ಅಣೆ
ಕಾಮಗಾರಿ/ಚಟುವಟಿಕೆಯ ಛಾಯಾಚಿತ್ರ (photo with Lat & Long)	
ಸರ್ವೆ ನಂ:	121
ಅಕ್ಷಾಂಶ ಮತ್ತು ರೇಕಾಂಶ:	13.37035-76.223283
ಗ್ರಾಮ:	ಬೆಂದೇಕೆರೆ
ತಾಲ್ಲೂಕು:	ಅರಸೀಕೆರೆ
ಜಿಲ್ಲೆ:	ಹಾಸನ
ಕಾಮಗಾರಿ/ಚಟುವಟಿಕೆಯ ಅಂದಾಜು ಮೊತ್ತ (ರೂಪಾಯಿಗಳಲ್ಲಿ)	499900.00

ಕಾಮಗಾರಿಚಟುವಟಿಕೆಯಕುರಿತುಸಂಕ್ಷಿಪ್ತವಿವರ  
ಸಮುದಾಯಕಾಮಗಾರಿಯಾಗಿದ್ದರೆಅಂದಾಜುನೀರುಸಂಗ್ರಹಣೆ(Cubic  
Meter), ರಕ್ಷಣಾತ್ಮಕನೀರಾವರಿಪ್ರದೇಶ,  
ಫಲಾನುಭವಿಸಂಖ್ಯೆ:  
ವೈಯಕ್ತಿಕಕಾಮಗಾರಿಯಾಗಿದ್ದರೆಫಲಾನುಭವಿಹೆಸರು,  
(ಚಟುವಟಿಕೆಯಿಂದಪಡೆಯುತ್ತಿರುವಲಾಭ)

ಸಮುದಾಯಕಾಮಗಾರಿ  
2150(Cubic Meter),  
25.00 ಹೆ  
25

ಅನುಬಂಧ

ಜಲಾನಯನಯೋಜನೆಗಳಚಟುವಟಿಕೆ/ಕಾಮಗಾರಿಗಳನ್ನುಅಂತರ್ಜಾಲದಲ್ಲಿಅಳವಡಿಸಲುಸಂಕ್ಷಿಪ್ತಮಾಹಿತಿ

ಯೋಜನೆಯ ಹೆಸರು:	PMKSY OI
ವರ್ಷ:	2021-22
ಕಾಮಗಾರಿ/ ಚಟುವಟಿಕೆ ಹೆಸರು	ಬಹುಕಮಾನು ತಡೆಅಣೆ
ಕಾಮಗಾರಿ/ಚಟುವಟಿಕೆಯಛಾಯಚಿತ್ರ(photo with Lat & Long)	
ಸರ್ವೆ ನಂ:	17
ಅಕ್ಷಾಂಶ ಮತ್ತು ರೇಕಾಂಶ:	13.410585-76.237651
ಗ್ರಾಮ:	ಚಿಕ್ಕಮ್ಮನಹಳ್ಳಿ
ತಾಲ್ಲೂಕು:	ಅರಸೀಕೆರೆ
ಜಿಲ್ಲೆ:	ಹಾಸನ
ಕಾಮಗಾರಿ/ಚಟುವಟಿಕೆಯಅಂದಾಜುಮೊತ್ತ(ರೂಪಾಯಿಗಳಲ್ಲಿ)	499900.00




ಕಾಮಗಾರಿಚಟುವಟಿಕೆಯಕುರಿತುಸಂಕ್ಷಿಪ್ತವಿವರ  
ಸಮುದಾಯಕಾಮಗಾರಿಯಾಗಿದ್ದರೆಅಂದಾಜುನೀರುಸಂಗ್ರಹಣೆ(Cubic  
Meter), ರಕ್ಷಣಾತ್ಮಕನೀರಾವರಿಪ್ರದೇಶ,  
ಫಲಾನುಭವಿಸಂಖ್ಯೆ:  
ವೈಯಕ್ತಿಕಕಾಮಗಾರಿಯಾಗಿದ್ದರೆಫಲಾನುಭವಿಹೆಸರು,  
(ಚಟುವಟಿಕೆಯಿಂದಪಡೆಯುತ್ತಿರುವಲಾಭ)

ಸಮುದಾಯಕಾಮಗಾರಿ  
2150(Cubic Meter),  
25.00 ಹೆ  
26

ಅನುಬಂಧ

ಜಲಾನಯನಯೋಜನೆಗಳಚಟುವಟಿಕೆ/ಕಾಮಗಾರಿಗಳನ್ನುಅಂತರ್ಜಾಲದಲ್ಲಿಅಳವಡಿಸಲುಸಂಕ್ಷಿಪ್ತಮಾಹಿತಿ


ಯೋಜನೆಯ ಹೆಸರು:	PMKSY OI
ವರ್ಷ:	2021-22
ಕಾಮಗಾರಿ/ ಚಟುವಟಿಕೆ ಹೆಸರು	ಬಹುಕಮಾನು ತಡೆಅಣೆ
ಕಾಮಗಾರಿ/ಚಟುವಟಿಕೆಯಛಾಯಚಿತ್ರ(photo with Lat & Long)	 <p>altitude: 13.378877 longitude: 76.224524 elevation: 855.31±4 m accuracy: 10.5 m time: 09-24-2021 18:13 lots: pmkay oi macd basavajipur, Donavara Arsikere t Haasan d</p>
ಸರ್ವೆ ನಂ:	9
ಅಕ್ಷಾಂಶ ಮತ್ತು ರೇಕಾಂಶ:	13.378877-76.224524
ಗ್ರಾಮ:	ಬಸವರಾಜಪುರ
ತಾಲ್ಲೂಕು:	ಅರಸೀಕೆರೆ
ಜಿಲ್ಲೆ:	ಹಾಸನ
ಕಾಮಗಾರಿ/ಚಟುವಟಿಕೆಯಅಂದಾಜುಮೊತ್ತ(ರೂಪಾಯಿಗಳಲ್ಲಿ)	499900.00

ಕಾಮಗಾರಿಚಟುವಟಿಕೆಯಕುರಿತುಸಂಕ್ಷಿಪ್ತವಿವರ  
ಸಮುದಾಯಕಾಮಗಾರಿಯಾಗಿದ್ದರೆಅಂದಾಜುನೀರುಸಂಗ್ರಹಣೆ(Cubic  
Meter), ರಕ್ಷಣಾತ್ಮಕನೀರಾವರಿಪ್ರದೇಶ,  
ಫಲಾನುಭವಿಸಂಖ್ಯೆ:  
ವೈಯಕ್ತಿಕಕಾಮಗಾರಿಯಾಗಿದ್ದರೆಫಲಾನುಭವಿಹೆಸರು,  
(ಚಟುವಟಿಕೆಯಿಂದಪಡೆಯುತ್ತಿರುವಲಾಭ)

ಸಮುದಾಯಕಾಮಗಾರಿ  
2150(Cubic Meter),  
25.00 ಹೆ  
31

ಅನುಬಂಧ


ಜಲಾನಯನಯೋಜನೆಗಳಚಟುವಟಿಕೆ/ಕಾಮಗಾರಿಗಳನ್ನುಅಂತರ್ಜಾಲದಲ್ಲಿಅಳವಡಿಸಲುಸಂಕ್ಷಿಪ್ತಮಾಹಿತಿ

ಯೋಜನೆಯ ಹೆಸರು:	PMKSY OI
ವರ್ಷ:	2021-22
ಕಾಮಗಾರಿ/ ಚಟುವಟಿಕೆ ಹೆಸರು	ಬಹುಕಮಾನು ತಡೆಅಣೆ
ಕಾಮಗಾರಿ/ಚಟುವಟಿಕೆಯಛಾಯಚಿತ್ರ(photo with Lat & Long)	
ಸರ್ವೆ ನಂ:	15
ಅಕ್ಷಾಂಶ ಮತ್ತು ರೇಕಾಂಶ:	13.36569-76.23925
ಗ್ರಾಮ:	ಹರತನಹಳ್ಳಿ
ತಾಲ್ಲೂಕು:	ಅರಸೀಕೆರೆ
ಜಿಲ್ಲೆ:	ಹಾಸನ

ಕಾಮಗಾರಿ/ಚಟುವಟಿಕೆಯ ಅಂದಾಜು ಮೊತ್ತ (ರೂಪಾಯಿಗಳಲ್ಲಿ)	499900.00
ಕಾಮಗಾರಿ/ಚಟುವಟಿಕೆಯ ಕುರಿತು ಸಂಕ್ಷಿಪ್ತ ವಿವರ ಸಮುದಾಯ ಕಾಮಗಾರಿಯಾಗಿದ್ದರೆ ಅಂದಾಜು ನೀರು ಸಂಗ್ರಹಣೆ (Cubic Meter), ರಕ್ಷಣಾತ್ಮಕ ನೀರಾವರಿ ಪ್ರದೇಶ, ಫಲಾನುಭವಿ ಸಂಖ್ಯೆ: ವೈಯಕ್ತಿಕ ಕಾಮಗಾರಿಯಾಗಿದ್ದರೆ ಫಲಾನುಭವಿ ಹೆಸರು, (ಚಟುವಟಿಕೆಯಿಂದ ಪಡೆಯುತ್ತಿರುವ ಲಾಭ)	ಸಮುದಾಯ ಕಾಮಗಾರಿ 2150 (Cubic Meter), 25.00 ಹೆ 33

ಅನುಬಂಧ

ಜಲಾನಯನ ಯೋಜನೆಗಳ ಚಟುವಟಿಕೆ/ಕಾಮಗಾರಿಗಳನ್ನು ಅಂತರ್ಜಾಲದಲ್ಲಿ ಅಳವಡಿಸಲು ಸಂಕ್ಷಿಪ್ತ ಮಾಹಿತಿ

ಯೋಜನೆಯ ಹೆಸರು:	PMKSY OI
ವರ್ಷ:	2021-22
ಕಾಮಗಾರಿ/ ಚಟುವಟಿಕೆ ಹೆಸರು	ಗೋಕಟ್ಟೆ
ಕಾಮಗಾರಿ/ಚಟುವಟಿಕೆಯ ಛಾಯಾಚಿತ್ರ (photo with Lat & Long)	 <p>         latitude: 13.419873          longitude: 76.207512          elevation: 852.41 ± 4 m          accuracy: 3.9 m          time: 14:06          note: pmksy oi gokatte yardball bhanevara n Arakere (Photo 4)          Powered by MitoCam       </p>
ಸರ್ವೆ ನಂ:	26
ಅಕ್ಷಾಂಶ ಮತ್ತು ರೇಕಾಂಶ:	13.419873-76.207512
ಗ್ರಾಮ:	ಯರೇಹಳ್ಳಿ
ತಾಲ್ಲೂಕು:	ಅರಸೀಕೆರೆ
ಜಿಲ್ಲೆ:	ಹಾಸನ

ಕಾಮಗಾರಿ/ಚಟುವಟಿಕೆಯ ಅಂದಾಜು ಮೊತ್ತ (ರೂಪಾಯಿಗಳಲ್ಲಿ)	499900.00
ಕಾಮಗಾರಿ/ಚಟುವಟಿಕೆಯ ಕುರಿತು ಸಂಕ್ಷಿಪ್ತ ವಿವರ ಸಮುದಾಯ ಕಾಮಗಾರಿಯಾಗಿದ್ದರೆ ಅಂದಾಜು ನೀರು ಸಂಗ್ರಹಣೆ (Cubic Meter), ರಕ್ಷಣಾತ್ಮಕ ನೀರಾವರಿ ಪ್ರದೇಶ, ಫಲಾನುಭವಿ ಸಂಖ್ಯೆ: ವೈಯಕ್ತಿಕ ಕಾಮಗಾರಿಯಾಗಿದ್ದರೆ ಫಲಾನುಭವಿ ಹೆಸರು, (ಚಟುವಟಿಕೆಯಿಂದ ಪಡೆಯುತ್ತಿರುವ ಲಾಭ)	ಸಮುದಾಯ ಕಾಮಗಾರಿ 2880 (Cubic Meter), 25.00 ಹೆ 30

ಅನುಬಂಧ


ಜಲಾನಯನ ಯೋಜನೆಗಳ ಚಟುವಟಿಕೆ/ಕಾಮಗಾರಿಗಳನ್ನು ಅಂತರ್ಜಾಲದಲ್ಲಿ ಅಳವಡಿಸಲು ಸಂಕ್ಷಿಪ್ತ ಮಾಹಿತಿ

ಯೋಜನೆಯ ಹೆಸರು:	PMKSY OI
ವರ್ಷ:	2021-22
ಕಾಮಗಾರಿ/ ಚಟುವಟಿಕೆ ಹೆಸರು	ಗೋಕಟ್ಟೆ
ಕಾಮಗಾರಿ/ಚಟುವಟಿಕೆಯ ಛಾಯಾಚಿತ್ರ (photo with Lat & Long)	
ಸರ್ವೆ ನಂ:	121
ಅಕ್ಷಾಂಶ ಮತ್ತು ರೇಕಾಂಶ:	13.350137-76.212162
ಗ್ರಾಮ:	ಬೆಂಡೇಕೆರೆ
ತಾಲ್ಲೂಕು:	ಅರಸೀಕೆರೆ
ಜಿಲ್ಲೆ:	ಹಾಸನ

ಕಾಮಗಾರಿ/ಚಟುವಟಿಕೆಯ ಅಂದಾಜು ಮೊತ್ತ (ರೂಪಾಯಿಗಳಲ್ಲಿ)	499900.00
ಕಾಮಗಾರಿ/ಚಟುವಟಿಕೆಯ ಕುರಿತು ಸಂಕ್ಷಿಪ್ತ ವಿವರ ಸಮುದಾಯ ಕಾಮಗಾರಿಯಾಗಿದ್ದರೆ ಅಂದಾಜು ನೀರು ಸಂಗ್ರಹಣೆ (Cubic Meter), ರಕ್ಷಣಾತ್ಮಕ ನೀರಾವರಿ ಪ್ರದೇಶ, ಫಲಾನುಭವಿ ಸಂಖ್ಯೆ: ವೈಯಕ್ತಿಕ ಕಾಮಗಾರಿಯಾಗಿದ್ದರೆ ಫಲಾನುಭವಿ ಹೆಸರು, (ಚಟುವಟಿಕೆಯಿಂದ ಪಡೆಯುತ್ತಿರುವ ಲಾಭ)	ಸಮುದಾಯ ಕಾಮಗಾರಿ 2885 (Cubic Meter), 25.00 ಹೆ 34

ಅನುಬಂಧ

ಜಲಾನಯನ ಯೋಜನೆಗಳ ಚಟುವಟಿಕೆ/ಕಾಮಗಾರಿಗಳನ್ನು ಅಂತರ್ಜಾಲದಲ್ಲಿ ಅಳವಡಿಸಲು ಸಂಕ್ಷಿಪ್ತ ಮಾಹಿತಿ


ಯೋಜನೆಯ ಹೆಸರು:	PMKSY OI
ವರ್ಷ:	2021-22
ಕಾಮಗಾರಿ/ ಚಟುವಟಿಕೆ ಹೆಸರು	ಬಹುಕಮಾನು ತಡೆ ಅಣೆ
ಕಾಮಗಾರಿ/ಚಟುವಟಿಕೆಯ ಛಾಯಾಚಿತ್ರ (photo with Lat & Long)	
ಸರ್ವೆ ನಂ:	242
ಅಕ್ಷಾಂಶ ಮತ್ತು ರೇಕಾಂಶ:	13.364588-76.226042
ಗ್ರಾಮ:	ಬೆಂದೇಕೆರೆ
ತಾಲ್ಲೂಕು:	ಅರಸೀಕೆರೆ
ಜಿಲ್ಲೆ:	ಹಾಸನ
ಕಾಮಗಾರಿ/ಚಟುವಟಿಕೆಯ ಅಂದಾಜು ಮೊತ್ತ (ರೂಪಾಯಿಗಳಲ್ಲಿ)	499900.00

ಕಾಮಗಾರಿಚಟುವಟಿಕೆಯಕುರಿತುಸಂಕ್ಷಿಪ್ತವಿವರ  
ಸಮುದಾಯಕಾಮಗಾರಿಯಾಗಿದ್ದರೆಅಂದಾಜುನೀರುಸಂಗ್ರಹಣೆ(Cubic  
Meter), ರಕ್ಷಣಾತ್ಮಕನೀರಾವರಿಪ್ರದೇಶ,  
ಫಲಾನುಭವಿಸಂಖ್ಯೆ:  
ವೈಯಕ್ತಿಕಕಾಮಗಾರಿಯಾಗಿದ್ದರೆಫಲಾನುಭವಿಹೆಸರು,  
(ಚಟುವಟಿಕೆಯಿಂದಪಡೆಯುತ್ತಿರುವಲಾಭ)

ಸಮುದಾಯಕಾಮಗಾರಿ  
2150(Cubic Meter),  
25.00 ಹೆ  
37

ಅನುಬಂಧ

ಜಲಾನಯನಯೋಜನೆಗಳಚಟುವಟಿಕೆ/ಕಾಮಗಾರಿಗಳನ್ನುಅಂತರ್ಜಾಲದಲ್ಲಿಅಳವಡಿಸಲುಸಂಕ್ಷಿಪ್ತಮಾಹಿತಿ

ಯೋಜನೆಯ ಹೆಸರು:	PMKSY OI
ವರ್ಷ:	2021-22
ಕಾಮಗಾರಿ/ ಚಟುವಟಿಕೆ ಹೆಸರು	ಗೋಕಟ್ಟೆ
ಕಾಮಗಾರಿ/ಚಟುವಟಿಕೆಯಛಾಯಚಿತ್ರ(photo with Lat & Long)	 <p>Latitude: 13.378601 Longitude: 76.198234 Elevation: 812.32±22 m Accuracy: 19.9 m Time: 12:02 Note: pmksy oi gokatte karadihalli v. banayara h. araikere t hassan ka</p>
ಸರ್ವೆ ನಂ:	
ಅಕ್ಷಾಂಶ ಮತ್ತು ರೇಕಾಂಶ:	13.364588-76.226042
ಗ್ರಾಮ:	ಕರಡಿಹಳ್ಳಿ
ತಾಲ್ಲೂಕು:	ಅರಸೀಕೆರೆ
ಜಿಲ್ಲೆ:	ಹಾಸನ
ಕಾಮಗಾರಿ/ಚಟುವಟಿಕೆಯಅಂದಾಜುಮೊತ್ತ(ರೂಪಾಯಿಗಳಲ್ಲಿ)	499900.00

<p>ಕಾಮಗಾರಿಚಟುವಟಿಕೆಯಕುರಿತುಸಂಕ್ಷಿಪ್ತವಿವರ ಸಮುದಾಯಕಾಮಗಾರಿಯಾಗಿದ್ದರೆಅಂದಾಜುನೀರುಸಂಗ್ರಹಣೆ(Cubic Meter), ರಕ್ಷಣಾತ್ಮಕನೀರಾವರಿಪ್ರದೇಶ, ಫಲಾನುಭವಿಸಂಖ್ಯೆ: ವೈಯಕ್ತಿಕಕಾಮಗಾರಿಯಾಗಿದ್ದರೆಫಲಾನುಭವಿಹೆಸರು, (ಚಟುವಟಿಕೆಯಿಂದಪಡೆಯುತ್ತಿರುವಲಾಭ)</p>	<p>ಸಮುದಾಯಕಾಮಗಾರಿ 2850(Cubic Meter), 25.00 ಹೆ 37</p>
---	---

ಅನುಬಂಧ


ಜಲಾನಯನ ಯೋಜನೆಗಳ ಚಟುವಟಿಕೆ/ಕಾಮಗಾರಿಗಳನ್ನು ಅಂತರ್ ಜಾಲದಲ್ಲಿ ಅಳವಡಿಸಲು  
ಸಂಕ್ಷಿಪ್ತ ಮಾಹಿತಿ

ಯೋಜನೆಯ ಹೆಸರು:	PMKSY PDMC – OI
ವರ್ಷ:	2021-22
ಕಾಮಗಾರಿಯ/ ಚಟುವಟಿಕೆಯ ಹೆಸರು:	ಗೋಕಟ್ಟೆ-2
ಕಾಮಗಾರಿ/ಚಟುವಟಿಕೆಯ ಛಾಯಚಿತ್ರ (photo with Lat &Long)	 <p>Latitude: 13.216658 Longitude: 76.082882 Accuracy: 4100.0 m Time: 10-05-2021 16:56 Note: Gattdahalli GK Belur Tq</p> <p>Powered by NoteGam</p>
ಸರ್ವೆ ನಂಬರ್ :	119 ಪಿ
ಅಕ್ಷಾಂಶ ಮತ್ತು ರೇಖಾಂಶ :	13.216658 76.082882
ಗ್ರಾಮ :	ಘಟ್ಟದ ಹಳ್ಳಿ
ತಾಲ್ಲೂಕು :	ಬೇಲೂರು
ಜಿಲ್ಲೆ :	ಹಾಸನ
ಕಾಮಗಾರಿ / ಚಟುವಟಿಕೆಯ ಅಂದಾಜು ಮೊತ್ತ (ರೂಪಾಯಿಗಳಲ್ಲಿ)	499764/-

<p>ಕಾಮಗಾರಿ / ಚಟುವಟಿಕೆಯ ಕುರಿತು ಸಂಕ್ಷಿಪ್ತ ವಿವರ (ಸಮುದಾಯ ಕಾಮಗಾರಿಯಾಗಿದ್ದರೆ ಅಂದಾಜು ನೀರು ಸಂಗ್ರಹಣೆ (Cubic Meter), ರಕ್ಷಣಾತ್ಮಕ ನೀರಾವರಿ ಪ್ರದೇಶ, ಫಲಾನುಭವಿಗಳ ಸಂಖ್ಯೆ ವೈಯಕ್ತಿಕ ಕಾಮಗಾರಿಯಾಗಿದ್ದರೆ, ಫಲಾನುಭವಿ ಹೆಸರು, ಚಟುವಟಿಕೆಯಿಂದ ಪಡೆಯುತ್ತಿರುವ ಲಾಭ)</p>	<p>ಫಲಾನುಭವಿ ಹೆಸರು : ನೀರು ಸಂಗ್ರಹಣೆ (Cubic Meter):3616</p>
--	--

ಅನುಬಂಧ

ಜಲಾನಯನ ಯೋಜನೆಗಳ ಚಟುವಟಿಕೆ/ಕಾಮಗಾರಿಗಳನ್ನು ಅಂತರ್ ಜಾಲದಲ್ಲಿ ಅಳವಡಿಸಲು ಸಂಕ್ಷಿಪ್ತ ಮಾಹಿತಿ


ಯೋಜನೆಯ ಹೆಸರು:	PMKSY PDMC – OI
ವರ್ಷ:	2021-22
ಕಾಮಗಾರಿಯ/ ಚಟುವಟಿಕೆಯ ಹೆಸರು:	ಗೋಕಟ್ಟೆ-1
ಕಾಮಗಾರಿ/ಚಟುವಟಿಕೆಯ ಛಾಯಚಿತ್ರ (photo with Lat & Long)	 <p>Time: 12-02-2021 14:56 Powered by NoteCam</p>
ಸರ್ವೆ ನಂಬರ್ :	119/P
ಅಕ್ಷಾಂಶ ಮತ್ತು ರೇಖಾಂಶ :	13.223084 76.058953
ಗ್ರಾಮ :	ಘಟ್ಟದ ಹಳ್ಳಿ
ತಾಲ್ಲೂಕು :	ಬೇಲೂರು
ಜಿಲ್ಲೆ :	ಹಾಸನ



ಕಾಮಗಾರಿ / ಚಟುವಟಿಕೆಯ ಅಂದಾಜು ಮೊತ್ತ (ರೂಪಾಯಿಗಳಲ್ಲಿ)	499893/-
ಕಾಮಗಾರಿ / ಚಟುವಟಿಕೆಯ ಕುರಿತು ಸಂಕ್ಷಿಪ್ತ ವಿವರ (ಸಮುದಾಯ ಕಾಮಗಾರಿಯಾಗಿದ್ದರೆ ಅಂದಾಜು ನೀರು ಸಂಗ್ರಹಣೆ (Cubic Meter), ರಕ್ಷಣಾತ್ಮಕ ನೀರಾವರಿ ಪ್ರದೇಶ, ಫಲಾನುಭವಿಗಳ ಸಂಖ್ಯೆ ವೈಯಕ್ತಿಕ ಕಾಮಗಾರಿಯಾಗಿದ್ದರೆ, ಫಲಾನುಭವಿ ಹೆಸರು, ಜಟುವಟಿಕೆಯಿಂದ ಪಡೆಯುತ್ತಿರುವ ಲಾಭ)	ಫಲಾನುಭವಿ ಹೆಸರು : ನೀರು ಸಂಗ್ರಹಣೆ (Cubic Meter): 3069

ಅನುಬಂಧ


ಜಲಾನಯನ ಯೋಜನೆಗಳ ಚಟುವಟಿಕೆ/ಕಾಮಗಾರಿಗಳನ್ನು ಅಂತರ್ ಜಾಲದಲ್ಲಿ ಅಳವಡಿಸಲು  
ಸಂಕ್ಷಿಪ್ತ ಮಾಹಿತಿ

ಯೋಜನೆಯ ಹೆಸರು:	PMKSY PDMC – OI
ವರ್ಷ:	2021-22
ಕಾಮಗಾರಿಯ/ ಚಟುವಟಿಕೆಯ ಹೆಸರು:	ಗೋಕಟ್ಟೆ-03
ಕಾಮಗಾರಿ/ಚಟುವಟಿಕೆಯ ಛಾಯಾಚಿತ್ರ (photo with Lat &Long)	
ಸರ್ವೆ ನಂಬರ್ :	119/P
ಅಕ್ಷಾಂಶ ಮತ್ತು ರೇಖಾಂಶ :	13.203132 76.061129
ಗ್ರಾಮ :	ಘಟ್ಟದ ಹಳ್ಳಿ
ತಾಲ್ಲೂಕು :	ಬೇಲೂರು
ಜಿಲ್ಲೆ :	ಹಾಸನ
ಕಾಮಗಾರಿ / ಚಟುವಟಿಕೆಯ	499899/-

ಅಂದಾಜು ಮೊತ್ತ (ರೂಪಾಯಿಗಳಲ್ಲಿ)	
ಕಾಮಗಾರಿ / ಚಟುವಟಿಕೆಯ ಕುರಿತು ಸಂಕ್ಷಿಪ್ತ ವಿವರ (ಸಮುದಾಯ ಕಾಮಗಾರಿಯಾಗಿದ್ದರೆ ಅಂದಾಜು ನೀರು ಸಂಗ್ರಹಣೆ (Cubic Meter), ರಕ್ಷಣಾತ್ಮಕ ನೀರಾವರಿ ಪ್ರದೇಶ, ಫಲಾನುಭವಿಗಳ ಸಂಖ್ಯೆ ವೈಯಕ್ತಿಕ ಕಾಮಗಾರಿಯಾಗಿದ್ದರೆ, ಫಲಾನುಭವಿ ಹೆಸರು, ಚಟುವಟಿಕೆಯಿಂದ ಪಡೆಯುತ್ತಿರುವ ಲಾಭ)	ಫಲಾನುಭವಿ ಹೆಸರು : ನೀರು ಸಂಗ್ರಹಣೆ (Cubic Meter): 3510

ಅನುಬಂಧ


ಜಲಾನಯನ ಯೋಜನೆಗಳ ಚಟುವಟಿಕೆ/ಕಾಮಗಾರಿಗಳನ್ನು ಅಂತರ್ ಜಾಲದಲ್ಲಿ ಅಳವಡಿಸಲು  
ಸಂಕ್ಷಿಪ್ತ ಮಾಹಿತಿ

ಯೋಜನೆಯ ಹೆಸರು:	<b>PMKSY PDMC – OI</b>
ವರ್ಷ:	<b>2021-22</b>
ಕಾಮಗಾರಿಯ/ ಚಟುವಟಿಕೆಯ ಹೆಸರು:	<b>ನಾಲಾ ಬದು-01</b>
ಕಾಮಗಾರಿ/ಚಟುವಟಿಕೆಯ ಛಾಯಚಿತ್ರ (photo with Lat &Long)	
ಸರ್ವೆ ನಂಬರ್ :	<b>52</b>
ಅಕ್ಷಾಂಶ ಮತ್ತು ರೇಖಾಂಶ :	<b>13.194233 76.076353</b>
ಗ್ರಾಮ :	<b>ಕಟ್ಟಿಸೋಮನಹಳ್ಳಿ</b>
ತಾಲ್ಲೂಕು :	<b>ಬೇಲೂರು</b>

ಜಿಲ್ಲೆ :	ಹಾಸನ
ಕಾಮಗಾರಿ / ಚಟುವಟಿಕೆಯ ಅಂದಾಜು ಮೊತ್ತ (ರೂಪಾಯಿಗಳಲ್ಲಿ)	499768/-
ಕಾಮಗಾರಿ / ಚಟುವಟಿಕೆಯ ಕುರಿತು ಸಂಕ್ಷಿಪ್ತ ವಿವರ (ಸಮುದಾಯ ಕಾಮಗಾರಿಯಾಗಿದ್ದರೆ ಅಂದಾಜು ನೀರು ಸಂಗ್ರಹಣೆ (Cubic Meter), ರಕ್ಷಣಾತ್ಮಕ ನೀರಾವರಿ ಪ್ರದೇಶ, ಫಲಾನುಭವಿಗಳ ಸಂಖ್ಯೆ ವೈಯಕ್ತಿಕ ಕಾಮಗಾರಿಯಾಗಿದ್ದರೆ, ಫಲಾನುಭವಿ ಹೆಸರು, ಚಟುವಟಿಕೆಯಿಂದ ಪಡೆಯುತ್ತಿರುವ ಲಾಭ)	ಫಲಾನುಭವಿ ಹೆಸರು : ನೀರು ಸಂಗ್ರಹಣೆ (Cubic Meter): 3070

ಅನುಬಂಧ


ಜಲಾನಯನ ಯೋಜನೆಗಳ ಚಟುವಟಿಕೆ/ಕಾಮಗಾರಿಗಳನ್ನು ಅಂತರ್ ಜಾಲದಲ್ಲಿ ಅಳವಡಿಸಲು  
ಸಂಕ್ಷಿಪ್ತ ಮಾಹಿತಿ

ಯೋಜನೆಯ ಹೆಸರು:	PMKSY PDMC – OI
ವರ್ಷ:	2021-22
ಕಾಮಗಾರಿಯ/ ಚಟುವಟಿಕೆಯ ಹೆಸರು:	ಗೋಕಟ್ಟೆ-04
ಕಾಮಗಾರಿ/ಚಟುವಟಿಕೆಯ ಭಾಯಚಿತ್ರ (photo with Lat & Long)	
ಸರ್ವೆ ನಂಬರ್ :	119/P
ಅಕ್ಷಾಂಶ ಮತ್ತು ರೇಖಾಂಶ :	13.215411 76.041185
ಗ್ರಾಮ :	ಘಟ್ಟದ ಹಳ್ಳಿ
ತಾಲ್ಲೂಕು :	ಬೇಲೂರು
ಜಿಲ್ಲೆ :	ಹಾಸನ
ಕಾಮಗಾರಿ / ಚಟುವಟಿಕೆಯ ಅಂದಾಜು ಮೊತ್ತ (ರೂಪಾಯಿಗಳಲ್ಲಿ)	499985/-

<p>ಕಾಮಗಾರಿ / ಚಟುವಟಿಕೆಯ ಕುರಿತು ಸಂಕ್ಷಿಪ್ತ ವಿವರ (ಸಮುದಾಯ ಕಾಮಗಾರಿಯಾಗಿದ್ದರೆ ಅಂದಾಜು ನೀರು ಸಂಗ್ರಹಣೆ (Cubic Meter), ರಕ್ಷಣಾತ್ಮಕ ನೀರಾವರಿ ಪ್ರದೇಶ, ಫಲಾನುಭವಿಗಳ ಸಂಖ್ಯೆ ವೈಯಕ್ತಿಕ ಕಾಮಗಾರಿಯಾಗಿದ್ದರೆ,</p>	<p>ಫಲಾನುಭವಿ ಹೆಸರು : ನೀರು ಸಂಗ್ರಹಣೆ (Cubic Meter): 3018</p>
---	---

ಅನುಬಂಧ

ಜಲಾನಯನ ಯೋಜನೆಗಳ ಚಟುವಟಿಕೆ/ಕಾಮಗಾರಿಗಳನ್ನು ಅಂತರ್ಜಾಲದಲ್ಲಿ ಅಳವಡಿಸಲು ಸಂಕ್ಷಿಪ್ತ ಮಾಹಿತಿ


ಯೋಜನೆಯ ಹೆಸರು:	ಪ್ರಧಾನ ಮಂತ್ರಿ ಕೃಷಿ ಸಿಂಚಾಯಿ ಯೋಜನೆ ಇತರೆ ಉಪಚಾರ
ವರ್ಷ:	2021-22
ಕಾಮಗಾರಿಯ/ ಚಟುವಟಿಕೆಯ ಹೆಸರು:	ಗೋಕಟ್ಟೆ
ಕಾಮಗಾರಿ/ಚಟುವಟಿಕೆಯ ಛಾಯಚಿತ್ರ (photo with Lat &Long)	
ಸರ್ವೆ ನಂಬರ್:	76
ಅಕ್ಷಾಂಶ ಮತ್ತು ರೇಖಾಂಶ:	12.968718 76.44656
ಗ್ರಾಮ:	ನೆಟ್ಟಕೆರೆ
ತಾಲ್ಲೂಕು:	ಚನ್ನರಾಯಪಟ್ಟಣ
ಜಿಲ್ಲೆ:	ಹಾಸನ
ಕಾಮಗಾರಿ/ ಚಟುವಟಿಕೆಯ ಅಂದಾಜು ಮೊತ್ತ (ರೂಪಾಯಿಗಳಲ್ಲಿ)	449424

<p>ಕಾಮಗಾರಿ/ ಚಟುವಟಿಕೆಯ ಕುರಿತು ಸಂಕ್ಷಿಪ್ತ ವಿವರ (ಸಮುದಾಯ ಕಾಮಗಾರಿಯಾಗಿದ್ದರೆ ಅಂದಾಜು ನೀರು ಸಂಗ್ರಹಣೆ (Cubic Meter), ರಕ್ಷಣಾತ್ಮಕ ನೀರಾವರಿ ಪ್ರದೇಶ, ಫಲಾನುಭವಿಗಳ ಸಂಖ್ಯೆ, ವೈಯಕ್ತಿಕ ಕಾಮಗಾರಿಯಾಗಿದ್ದರೆ, ಫಲಾನುಭವಿ ಹೆಸರು, ಚಟುವಟಿಕೆಯಿಂದ ಪಡೆಯುತ್ತಿರುವ ಲಾಭ)</p>	<p>8 ಫಲಾನುಭವಿಗಳು ಪ್ರಶಾಂತ್ ಕುಮಾರ್ ಮತ್ತು ಇತರರು</p> <p>2750 ಕ್ಯೂಬಿಕ್ ಮೀಟರ್</p>
--	---


ಜಲಾನಯನ ಯೋಜನೆಗಳ ಚಟುವಟಿಕೆ/ಕಾಮಗಾರಿಗಳನ್ನು ಅಂತರ್ಜಾಲದಲ್ಲಿ ಅಳವಡಿಸಲು ಸಂಕ್ಷಿಪ್ತ ಮಾಹಿತಿ

ಯೋಜನೆಯ ಹೆಸರು:	ಪ್ರಧಾನ ಮಂತ್ರಿ ಕೃಷಿ ಸಿಂಚಾಯಿ ಯೋಜನೆ ಇತರೆ ಉಪಚಾರ
ವರ್ಷ:	2021-22
ಕಾಮಗಾರಿಯ/ ಚಟುವಟಿಕೆಯ ಹೆಸರು:	ಗೋಕಟ್ಟೆ
ಕಾಮಗಾರಿ/ಚಟುವಟಿಕೆಯ ಭಾಯಿಚಿತ್ರ (photo with Lat &Long)	 <p>Latitude: 13.023292 Longitude: 76.448896 Elevation: 926.11 m Accuracy: 3.6 m Time: 26-07-2021 12:53</p>
ಸರ್ವೆ ನಂಬರ್:	4
ಅಕ್ಷಾಂಶ ಮತ್ತು ರೇಖಾಂಶ:	C:13.0252 gE:76.4488
ಗ್ರಾಮ:	ಮಾವಿನಹಳ್ಳಿ
ತಾಲ್ಲೂಕು:	ಚನ್ನರಾಯಪಟ್ಟಣ
ಜಿಲ್ಲೆ:	ಹಾಸನ
ಕಾಮಗಾರಿ/ ಚಟುವಟಿಕೆಯ ಅಂದಾಜು ಮೊತ್ತ (ರೂಪಾಯಿಗಳಲ್ಲಿ)	449424
ಕಾಮಗಾರಿ/ ಚಟುವಟಿಕೆಯ ಕುರಿತು ಸಂಕ್ಷಿಪ್ತ ವಿವರ (ಸಮುದಾಯ ಕಾಮಗಾರಿಯಾಗಿದ್ದರೆ ಅಂದಾಜು ನೀರು ಸಂಗ್ರಹಣೆ (Cubic Meter), ರಕ್ಷಣಾತ್ಮಕ ನೀರಾವರಿ ಪ್ರದೇಶ, ಫಲಾನುಭವಿಗಳ ಸಂಖ್ಯೆ ವೈಯಕ್ತಿಕ ಕಾಮಗಾರಿಯಾಗಿದ್ದರೆ, ಫಲಾನುಭವಿ ಹೆಸರು, ಚಟುವಟಿಕೆಯಿಂದ ಪಡೆಯುತ್ತಿರುವ ಲಾಭ)	8 ಫಲಾನುಭವಿಗಳು ರಾಮೇಗೌಡ ಮತ್ತು ಇತರರು  2750 ಕ್ಯೂಬಿಕ್ ಮೀಟರ್

ಜಲಾನಯನ ಯೋಜನೆಗಳ ಚಟುವಟಿಕೆ/ಕಾಮಗಾರಿಗಳನ್ನು ಅಂತರ್ಜಾಲದಲ್ಲಿ ಅಳವಡಿಸಲು ಸಂಕ್ಷಿಪ್ತ ಮಾಹಿತಿ


ಯೋಜನೆಯ ಹೆಸರು:	ಪ್ರಧಾನ ಮಂತ್ರಿ ಕೃಷಿ ಸಿಂಚಾಯಿ ಯೋಜನೆ ಇತರೆ ಉಪಚಾರ
ವರ್ಷ:	2021-22
ಕಾಮಗಾರಿಯ/ ಚಟುವಟಿಕೆಯ ಹೆಸರು:	ಗೋಕಟ್ಟಿ
ಕಾಮಗಾರಿ/ಚಟುವಟಿಕೆಯ ಛಾಯಚಿತ್ರ (photo with Lat &Long)	 <p>Latitude: 13.027685 Longitude: 76.450779 Elevation: 941.13 m Accuracy: 9.9 m Time: 26-07-2021 14:53</p>
ಸರ್ವೆ ನಂಬರ್:	193
ಅಕ್ಷಾಂಶ ಮತ್ತು ರೇಖಾಂಶ:	N:13.0276 L:76.4507
ಗ್ರಾಮ:	ಹೊನ್ನಮಾರನಹಳ್ಳಿ
ತಾಲ್ಲೂಕು:	ಚನ್ನರಾಯಪಟ್ಟಣ
ಜಿಲ್ಲೆ:	ಹಾಸನ
ಕಾಮಗಾರಿ/ ಚಟುವಟಿಕೆಯ ಅಂದಾಜು ಮೊತ್ತ (ರೂಪಾಯಿಗಳಲ್ಲಿ)	449424/-
ಕಾಮಗಾರಿ/ ಚಟುವಟಿಕೆಯ ಕುರಿತು ಸಂಕ್ಷಿಪ್ತ ವಿವರ (ಸಮುದಾಯ ಕಾಮಗಾರಿಯಾಗಿದ್ದರೆ ಅಂದಾಜು ನೀರು ಸಂಗ್ರಹಣೆ (Cubic Meter), ರಕ್ಷಣಾತ್ಮಕ ನೀರಾವರಿ ಪ್ರದೇಶ, ಫಲಾನುಭವಿಗಳ ಸಂಖ್ಯೆ ವೈಯಕ್ತಿಕ ಕಾಮಗಾರಿಯಾಗಿದ್ದರೆ, ಫಲಾನುಭವಿ ಹೆಸರು, ಚಟುವಟಿಕೆಯಿಂದ ಪಡೆಯುತ್ತಿರುವ ಲಾಭ)	<p>9 ನರಸಿಂಹೇಗೌಡ ಪ್ರಶಾಂತ್ ಕುಮಾರ್ ಮತ್ತು ಇತರರು</p> <p>2750 ಕ್ಯೂಬಿಕ್ ಮೀಟರ್</p>

ಜಲಾನಯನ ಯೋಜನೆಗಳ ಚಟುವಟಿಕೆ/ಕಾಮಗಾರಿಗಳನ್ನು ಅಂತರ್ಜಾಲದಲ್ಲಿ ಅಳವಡಿಸಲು ಸಂಕ್ಷಿಪ್ತ ಮಾಹಿತಿ


ಯೋಜನೆಯ ಹೆಸರು:	ಪ್ರಧಾನ ಮಂತ್ರಿ ಕೃಷಿ ಸಿಂಚಾಯಿ ಯೋಜನೆ ಇತರ ಉಪಚಾರ
ವರ್ಷ:	2021-22
ಕಾಮಗಾರಿಯ/ ಚಟುವಟಿಕೆಯ ಹೆಸರು:	ಗೋಕಟ್ಟೆ
ಕಾಮಗಾರಿ/ಚಟುವಟಿಕೆಯ ಛಾಯಚಿತ್ರ (photo with Lat &Long)	
ಸರ್ವೆ ನಂಬರ್:	28/3
ಅಕ್ಷಾಂಶ ಮತ್ತು ರೇಖಾಂಶ:	N 12.9973 L 76.4133
ಗ್ರಾಮ:	ಗೊಲ್ಲರಹೊಸಹಳ್ಳಿ
ತಾಲ್ಲೂಕು:	ಚನ್ನರಾಯಪಟ್ಟಣ
ಜಿಲ್ಲೆ:	ಹಾಸನ
ಕಾಮಗಾರಿ/ ಚಟುವಟಿಕೆಯ ಅಂದಾಜು ಮೊತ್ತ (ರೂಪಾಯಿಗಳಲ್ಲಿ)	403203
ಕಾಮಗಾರಿ/ ಚಟುವಟಿಕೆಯ ಕುರಿತು ಸಂಕ್ಷಿಪ್ತ ವಿವರ (ಸಮುದಾಯ ಕಾಮಗಾರಿಯಾಗಿದ್ದರೆ ಅಂದಾಜು ನೀರು ಸಂಗ್ರಹಣೆ (Cubic Meter), ರಕ್ಷಣಾತ್ಮಕ ನೀರಾವರಿ ಪ್ರದೇಶ, ಫಲಾನುಭವಿಗಳ ಸಂಖ್ಯೆ ವೈಯಕ್ತಿಕ ಕಾಮಗಾರಿಯಾಗಿದ್ದರೆ, ಫಲಾನುಭವಿ ಹೆಸರು, ಚಟುವಟಿಕೆಯಿಂದ ಪಡೆಯುತ್ತಿರುವ ಲಾಭ)	10 ಫಲಾನುಭವಿಗಳು ಮಹೇಶ್ ಮತ್ತು ಇತರರು  2550 ಕ್ಯೂಬಿಕ್ ಮೀಟರ್




ಜಲಾನಯನ ಯೋಜನೆಗಳ ಚಟುವಟಿಕೆ/ಕಾಮಗಾರಿಗಳನ್ನು ಅಂತರ್ಜಾಲದಲ್ಲಿ ಅಳವಡಿಸಲು ಸಂಕ್ಷಿಪ್ತ ಮಾಹಿತಿ

ಯೋಜನೆಯ ಹೆಸರು:	ಪ್ರಧಾನ ಮಂತ್ರಿ ಕೃಷಿ ಸಿಂಚಾಯಿ ಯೋಜನೆ ಇತರ ಉಪಚಾರ
ವರ್ಷ:	2021-22
ಕಾಮಗಾರಿಯ/ ಚಟುವಟಿಕೆಯ ಹೆಸರು:	ಗೋಕಟ್ಟೆ
ಕಾಮಗಾರಿ/ಚಟುವಟಿಕೆಯ ಭಾಯಿಚಿತ್ರ (photo with Lat &Long)	 <p>Latitude: 12.960881 Longitude: 76.38304 Elevation: 866.19±9 m Accuracy: 7.5 m Time: 25 February 2023 12:26 Note: Hara lalli</p>
ಸರ್ವೆ ನಂಬರ್:	201
ಅಕ್ಷಾಂಶ ಮತ್ತು ರೇಖಾಂಶ:	N 12.9608 L 76.3830
ಗ್ರಾಮ:	ಹರಳಹಳ್ಳಿ
ತಾಲ್ಲೂಕು:	ಚನ್ನರಾಯಪಟ್ಟಣ
ಜಿಲ್ಲೆ:	ಹಾಸನ
ಕಾಮಗಾರಿ/ ಚಟುವಟಿಕೆಯ ಅಂದಾಜು ಮೊತ್ತ (ರೂಪಾಯಿಗಳಲ್ಲಿ)	440690
ಕಾಮಗಾರಿ/ ಚಟುವಟಿಕೆಯ ಕುರಿತು ಸಂಕ್ಷಿಪ್ತ ವಿವರ (ಸಮುದಾಯ ಕಾಮಗಾರಿಯಾಗಿದ್ದರೆ ಅಂದಾಜು ನೀರು ಸಂಗ್ರಹಣೆ (Cubic Meter), ರಕ್ಷಣಾತ್ಮಕ ನೀರಾವರಿ ಪ್ರದೇಶ, ಫಲಾನುಭವಿಗಳ ಸಂಖ್ಯೆ ವೈಯಕ್ತಿಕ ಕಾಮಗಾರಿಯಾಗಿದ್ದರೆ, ಫಲಾನುಭವಿ ಹೆಸರು, ಚಟುವಟಿಕೆಯಿಂದ ಪಡೆಯುತ್ತಿರುವ ಲಾಭ)	<p>12 ಫಲಾನುಭವಿಗಳು ನಾಗರಾಜು ಮತ್ತು ಇತರರು</p> <p>2750 ಕ್ಯೂಬಿಕ್ ಮೀಟರ್</p>


ಜಲಾನಯನ ಯೋಜನೆಗಳ ಚಟುವಟಿಕೆ/ಕಾಮಗಾರಿಗಳನ್ನು ಅಂತರ್ಜಾಲದಲ್ಲಿ ಅಳವಡಿಸಲು ಸಂಕ್ಷಿಪ್ತ ಮಾಹಿತಿ

ಯೋಜನೆಯ ಹೆಸರು:	ಪ್ರಧಾನ ಮಂತ್ರಿ ಕೃಷಿ ಸಿಂಚಾಯಿ ಯೋಜನೆ ಇತರೆ ಉಪಚಾರ
ವರ್ಷ:	2021-22
ಕಾಮಗಾರಿಯ/ ಚಟುವಟಿಕೆಯ ಹೆಸರು:	ಗೋಕಟ್ಟೆ
ಕಾಮಗಾರಿ/ಚಟುವಟಿಕೆಯ ಭಾಯಿಚಿತ್ರ (photo with Lat &Long)	
ಸರ್ವೆ ನಂಬರ್:	82
ಅಕ್ಷಾಂಶ ಮತ್ತು ರೇಖಾಂಶ:	12.8785 76.4239
ಗ್ರಾಮ:	ಹಡೇನಹಳ್ಳಿ
ತಾಲ್ಲೂಕು:	ಚನ್ನರಾಯಪಟ್ಟಣ
ಜಿಲ್ಲೆ:	ಹಾಸನ
ಕಾಮಗಾರಿ/ ಚಟುವಟಿಕೆಯ ಅಂದಾಜು ಮೊತ್ತ (ರೂಪಾಯಿಗಳಲ್ಲಿ)	449660
ಕಾಮಗಾರಿ/ ಚಟುವಟಿಕೆಯ ಕುರಿತು ಸಂಕ್ಷಿಪ್ತ ವಿವರ (ಸಮುದಾಯ ಕಾಮಗಾರಿಯಾಗಿದ್ದರೆ ಅಂದಾಜು ನೀರು ಸಂಗ್ರಹಣೆ (Cubic Meter), ರಕ್ಷಣಾತ್ಮಕ ನೀರಾವರಿ ಪ್ರದೇಶ, ಫಲಾನುಭವಿಗಳ ಸಂಖ್ಯೆ ವೈಯಕ್ತಿಕ ಕಾಮಗಾರಿಯಾಗಿದ್ದರೆ, ಫಲಾನುಭವಿ ಹೆಸರು, ಚಟುವಟಿಕೆಯಿಂದ ಪಡೆಯುತ್ತಿರುವ ಲಾಭ)	8 ಫಲಾನುಭವಿಗಳು ಕಿರಣ್ ಕುಮಾರ್ ಮತ್ತು ಇತರರು  2800 ಕ್ಯೂಬಿಕ್ ಮೀಟರ್


ಜಲಾನಯನ ಯೋಜನೆಗಳ ಚಟುವಟಿಕೆ/ಕಾಮಗಾರಿಗಳನ್ನು ಅಂತರ್ಜಾಲದಲ್ಲಿ ಅಳವಡಿಸಲು ಸಂಕ್ಷಿಪ್ತ ಮಾಹಿತಿ

ಯೋಜನೆಯ ಹೆಸರು:	ಪ್ರಧಾನ ಮಂತ್ರಿ ಕೃಷಿ ಸಿಂಚಾಯಿ ಯೋಜನೆ ಇತರೆ ಉಪಚಾರ
ವರ್ಷ:	2021-22
ಕಾಮಗಾರಿಯ/ ಚಟುವಟಿಕೆಯ ಹೆಸರು:	ಗೋಕಟ್ಟೆ
ಕಾಮಗಾರಿ/ಚಟುವಟಿಕೆಯ ಭಾಯಿಚಿತ್ರ (photo with Lat &Long)	 <p>Latitude: 13.073123 Longitude: 76.421968 Elevation: 922.7344 m Accuracy: 4.5 m Time: 05-24-2021 11:30 Note: Kamanayakagahalli</p>
ಸರ್ವೆ ನಂಬರ್:	35
ಅಕ್ಷಾಂಶ ಮತ್ತು ರೇಖಾಂಶ:	13.07.31 76.4219
ಗ್ರಾಮ:	ಕಾಮನನಾಯಕನಹಳ್ಳಿ
ತಾಲ್ಲೂಕು:	ಚನ್ನರಾಯಪಟ್ಟಣ
ಜಿಲ್ಲೆ:	ಹಾಸನ
ಕಾಮಗಾರಿ/ ಚಟುವಟಿಕೆಯ ಅಂದಾಜು ಮೊತ್ತ (ರೂಪಾಯಿಗಳಲ್ಲಿ)	433218
ಕಾಮಗಾರಿ/ ಚಟುವಟಿಕೆಯ ಕುರಿತು ಸಂಕ್ಷಿಪ್ತ ವಿವರ (ಸಮುದಾಯ ಕಾಮಗಾರಿಯಾಗಿದ್ದರೆ ಅಂದಾಜು ನೀರು ಸಂಗ್ರಹಣೆ (Cubic Meter), ರಕ್ಷಣಾತ್ಮಕ ನೀರಾವರಿ ಪ್ರದೇಶ, ಫಲಾನುಭವಿಗಳ ಸಂಖ್ಯೆ ವೈಯಕ್ತಿಕ ಕಾಮಗಾರಿಯಾಗಿದ್ದರೆ, ಫಲಾನುಭವಿ ಹೆಸರು, ಚಟುವಟಿಕೆಯಿಂದ ಪಡೆಯುತ್ತಿರುವ ಲಾಭ)	11 ಫಲಾನುಭವಿಗಳು ಚಲುವೇಗೌಡ ಮತ್ತು ಇತರರು  2700 ಕ್ಯೂಬಿಕ್ ಮೀಟರ್


ಜಲಾನಯನ ಯೋಜನೆಗಳ ಚಟುವಟಿಕೆ/ಕಾಮಗಾರಿಗಳನ್ನು ಅಂತರ್ಜಾಲದಲ್ಲಿ ಅಳವಡಿಸಲು ಸಂಕ್ಷಿಪ್ತ ಮಾಹಿತಿ

ಯೋಜನೆಯ ಹೆಸರು:	ಪ್ರಧಾನ ಮಂತ್ರಿ ಕೃಷಿ ಸಿಂಚಾಯಿ ಯೋಜನೆ ಇತರೆ ಉಪಚಾರ
ವರ್ಷ:	2021-22
ಕಾಮಗಾರಿಯ/ ಚಟುವಟಿಕೆಯ ಹೆಸರು:	ಗೋಕಟ್ಟೆ
ಕಾಮಗಾರಿ/ಚಟುವಟಿಕೆಯ ಛಾಯಚಿತ್ರ (photo with Lat &Long)	
ಸರ್ವೆ ನಂಬರ್:	1/154
ಅಕ್ಷಾಂಶ ಮತ್ತು ರೇಖಾಂಶ:	N 13.0787 L 76.4123
ಗ್ರಾಮ:	ಎಂ.ಕೆ.ಹೊಸೂರು
ತಾಲ್ಲೂಕು:	ಚನ್ನರಾಯಪಟ್ಟಣ
ಜಿಲ್ಲೆ:	ಹಾಸನ
ಕಾಮಗಾರಿ/ ಚಟುವಟಿಕೆಯ ಅಂದಾಜು ಮೊತ್ತ (ರೂಪಾಯಿಗಳಲ್ಲಿ)	403203
ಕಾಮಗಾರಿ/ ಚಟುವಟಿಕೆಯ ಕುರಿತು ಸಂಕ್ಷಿಪ್ತ ವಿವರ (ಸಮುದಾಯ ಕಾಮಗಾರಿಯಾಗಿದ್ದರೆ ಅಂದಾಜು ನೀರು ಸಂಗ್ರಹಣೆ (Cubic Meter), ರಕ್ಷಣಾತ್ಮಕ ನೀರಾವರಿ ಪ್ರದೇಶ, ಫಲಾನುಭವಿಗಳ ಸಂಖ್ಯೆ ವೈಯಕ್ತಿಕ ಕಾಮಗಾರಿಯಾಗಿದ್ದರೆ, ಫಲಾನುಭವಿ ಹೆಸರು, ಚಟುವಟಿಕೆಯಿಂದ ಪಡೆಯುತ್ತಿರುವ ಲಾಭ)	7 ಫಲಾನುಭವಿಗಳು ಕಂಬೇಗೌಡ ಮತ್ತು ಇತರರು  2650 ಕ್ಯೂಬಿಕ್ ಮೀಟರ್


ಜಲಾನಯನ ಯೋಜನೆಗಳ ಚಟುವಟಿಕೆ/ಕಾಮಗಾರಿಗಳನ್ನು ಅಂತರ್ಜಾಲದಲ್ಲಿ ಅಳವಡಿಸಲು ಸಂಕ್ಷಿಪ್ತ ಮಾಹಿತಿ

ಯೋಜನೆಯ ಹೆಸರು:	ಪ್ರಧಾನ ಮಂತ್ರಿ ಕೃಷಿ ಸಿಂಚಾಯಿ ಯೋಜನೆ ಇತರೆ ಉಪಚಾರ
ವರ್ಷ:	2021-22
ಕಾಮಗಾರಿಯ/ ಚಟುವಟಿಕೆಯ ಹೆಸರು:	ಗೋಕಟ್ಟೆ
ಕಾಮಗಾರಿ/ಚಟುವಟಿಕೆಯ ಭಾಯಿಚಿತ್ರ (photo with Lat &Long)	
ಸರ್ವೆ ನಂಬರ್:	54
ಅಕ್ಷಾಂಶ ಮತ್ತು ರೇಖಾಂಶ:	N 13.0360 L 76.4778
ಗ್ರಾಮ:	ಎ ಬೆಳಗುಲಿ
ತಾಲ್ಲೂಕು:	ಚನ್ನರಾಯಪಟ್ಟಣ
ಜಿಲ್ಲೆ:	ಹಾಸನ
ಕಾಮಗಾರಿ/ ಚಟುವಟಿಕೆಯ ಅಂದಾಜು ಮೊತ್ತ (ರೂಪಾಯಿಗಳಲ್ಲಿ)	492485
ಕಾಮಗಾರಿ/ ಚಟುವಟಿಕೆಯ ಕುರಿತು ಸಂಕ್ಷಿಪ್ತ ವಿವರ (ಸಮುದಾಯ ಕಾಮಗಾರಿಯಾಗಿದ್ದರೆ ಅಂದಾಜು ನೀರು ಸಂಗ್ರಹಣೆ (Cubic Meter), ರಕ್ಷಣಾತ್ಮಕ ನೀರಾವರಿ ಪ್ರದೇಶ, ಫಲಾನುಭವಿಗಳ ಸಂಖ್ಯೆ ವೈಯಕ್ತಿಕ ಕಾಮಗಾರಿಯಾಗಿದ್ದರೆ, ಫಲಾನುಭವಿ ಹೆಸರು, ಚಟುವಟಿಕೆಯಿಂದ ಪಡೆಯುತ್ತಿರುವ ಲಾಭ)	8 ಫಲಾನುಭವಿಗಳು ಕೆಂಪೆಗೌಡ ಮತ್ತು ಇತರರು  3062 ಕ್ಯೂಬಿಕ್ ಮೀಟರ್


ಜಲಾನಯನ ಯೋಜನೆಗಳ ಚಟುವಟಿಕೆ/ಕಾಮಗಾರಿಗಳನ್ನು ಅಂತರ್ಜಾಲದಲ್ಲಿ ಅಳವಡಿಸಲು ಸಂಕ್ಷಿಪ್ತ ಮಾಹಿತಿ

ಯೋಜನೆಯ ಹೆಸರು:	ಪ್ರಧಾನ ಮಂತ್ರಿ ಕೃಷಿ ಸಿಂಚಾಯಿ ಯೋಜನೆ ಇತರ ಉಪಚಾರ
ವರ್ಷ:	2021-22
ಕಾಮಗಾರಿಯ/ ಚಟುವಟಿಕೆಯ ಹೆಸರು:	ಗೋಕಟ್ಟೆ
ಕಾಮಗಾರಿ/ಚಟುವಟಿಕೆಯ ಛಾಯಚಿತ್ರ (photo with Lat & Long)	
ಸರ್ವೆ ನಂಬರ್:	50
ಅಕ್ಷಾಂಶ ಮತ್ತು ರೇಖಾಂಶ:	13.08..60 76.46.99
ಗ್ರಾಮ:	ಹೊಸಪಳ್ಳಿ
ತಾಲ್ಲೂಕು:	ಚನ್ನರಾಯಪಟ್ಟಣ
ಜಿಲ್ಲೆ:	ಹಾಸನ
ಕಾಮಗಾರಿ/ ಚಟುವಟಿಕೆಯ ಅಂದಾಜು ಮೊತ್ತ (ರೂಪಾಯಿಗಳಲ್ಲಿ)	499032
ಕಾಮಗಾರಿ/ ಚಟುವಟಿಕೆಯ ಕುರಿತು ಸಂಕ್ಷಿಪ್ತ ವಿವರ (ಸಮುದಾಯ ಕಾಮಗಾರಿಯಾಗಿದ್ದರೆ ಅಂದಾಜು ನೀರು ಸಂಗ್ರಹಣೆ (Cubic Meter), ರಕ್ಷಣಾತ್ಮಕ ನೀರಾವರಿ ಪ್ರದೇಶ, ಫಲಾನುಭವಿಗಳ ಸಂಖ್ಯೆ ವೈಯಕ್ತಿಕ ಕಾಮಗಾರಿಯಾಗಿದ್ದರೆ, ಫಲಾನುಭವಿ ಹೆಸರು, ಚಟುವಟಿಕೆಯಿಂದ ಪಡೆಯುತ್ತಿರುವ ಲಾಭ)	<p>10 ಫಲಾನುಭವಿಗಳು ರಾಮಸ್ವಾಮಿ ಮತ್ತು ಇತರರು</p> <p>3062 ಕ್ಯೂಬಿಕ್ ಮೀಟರ್</p>

ಜಲಾನಯನ ಯೋಜನೆಗಳ ಚಟುವಟಿಕೆ/ಕಾಮಗಾರಿಗಳನ್ನು ಅಂತರ್ಜಾಲದಲ್ಲಿ ಅಳವಡಿಸಲು ಸಂಕ್ಷಿಪ್ತ ಮಾಹಿತಿ

ಯೋಜನೆಯ ಹೆಸರು:	ಪ್ರಧಾನ ಮಂತ್ರಿ ಕೃಷಿ ಸಿಂಚಾಯಿ ಯೋಜನೆ ಇತರೆ ಉಪಚಾರ
ವರ್ಷ:	2021-22
ಕಾಮಗಾರಿಯ/ ಚಟುವಟಿಕೆಯ ಹೆಸರು:	ಗೋಕಟ್ಟೆ
ಕಾಮಗಾರಿ/ಚಟುವಟಿಕೆಯ ಛಾಯಚಿತ್ರ (photo with Lat &Long)	
ಸರ್ವೆ ನಂಬರ್:	2/4
ಅಕ್ಷಾಂಶ ಮತ್ತು ರೇಖಾಂಶ:	12.33.41 - 76.13.19
ಗ್ರಾಮ:	ಹೊಸಹಳ್ಳಿ
ತಾಲ್ಲೂಕು:	ಚನ್ನರಾಯಪಟ್ಟಣ
ಜಿಲ್ಲೆ:	ಹಾಸನ
ಕಾಮಗಾರಿ/ ಚಟುವಟಿಕೆಯ ಅಂದಾಜು ಮೊತ್ತ (ರೂಪಾಯಿಗಳಲ್ಲಿ)	499032
ಕಾಮಗಾರಿ/ ಚಟುವಟಿಕೆಯ ಕುರಿತು ಸಂಕ್ಷಿಪ್ತ ವಿವರ (ಸಮುದಾಯ ಕಾಮಗಾರಿಯಾಗಿದ್ದರೆ ಅಂದಾಜು ನೀರು ಸಂಗ್ರಹಣೆ (Cubic Meter), ರಕ್ಷಣಾತ್ಮಕ ನೀರಾವರಿ ಪ್ರದೇಶ, ಫಲಾನುಭವಿಗಳ ಸಂಖ್ಯೆ ವೈಯಕ್ತಿಕ ಕಾಮಗಾರಿಯಾಗಿದ್ದರೆ, ಫಲಾನುಭವಿ ಹೆಸರು, ಚಟುವಟಿಕೆಯಿಂದ ಪಡೆಯುತ್ತಿರುವ ಲಾಭ)	10 ಫಲಾನುಭವಿಗಳು ಚಂದ್ರೇಗೌಡ ಮತ್ತು ಇತರರು  3062 ಕ್ಯೂಬಿಕ್ ಮೀಟರ್


ಜಲಾನಯನ ಯೋಜನೆಗಳ ಚಟುವಟಿಕೆ/ಕಾಮಗಾರಿಗಳನ್ನು ಅಂತರ್ಜಾಲದಲ್ಲಿ ಅಳವಡಿಸಲು ಸಂಕ್ಷಿಪ್ತ ಮಾಹಿತಿ

ಯೋಜನೆಯ ಹೆಸರು:	ಪ್ರಧಾನ ಮಂತ್ರಿ ಕೃಷಿ ಸಿಂಚಾಯಿ ಯೋಜನೆ ಇತರೆ ಉಪಚಾರ
ವರ್ಷ:	2021-22
ಕಾಮಗಾರಿಯ/ ಚಟುವಟಿಕೆಯ ಹೆಸರು:	ಗೋಕಟ್ಟೆ
ಕಾಮಗಾರಿ/ಚಟುವಟಿಕೆಯ ಭಾಯಿಚಿತ್ರ (photo with Lat &Long)	
ಸರ್ವೆ ನಂಬರ್:	4
ಅಕ್ಷಾಂಶ ಮತ್ತು ರೇಖಾಂಶ:	13.04.86 76.46.09
ಗ್ರಾಮ:	ಹುಲ್ಲೇನಹಳ್ಳಿ
ತಾಲ್ಲೂಕು:	ಚನ್ನರಾಯಪಟ್ಟಣ
ಜಿಲ್ಲೆ:	ಹಾಸನ
ಕಾಮಗಾರಿ/ ಚಟುವಟಿಕೆಯ ಅಂದಾಜು ಮೊತ್ತ (ರೂಪಾಯಿಗಳಲ್ಲಿ)	499032
ಕಾಮಗಾರಿ/ ಚಟುವಟಿಕೆಯ ಕುರಿತು ಸಂಕ್ಷಿಪ್ತ ವಿವರ (ಸಮುದಾಯ ಕಾಮಗಾರಿಯಾಗಿದ್ದರೆ ಅಂದಾಜು ನೀರು ಸಂಗ್ರಹಣೆ (Cubic Meter), ರಕ್ಷಣಾತ್ಮಕ ನೀರಾವರಿ ಪ್ರದೇಶ, ಫಲಾನುಭವಿಗಳ ಸಂಖ್ಯೆ ವೈಯಕ್ತಿಕ ಕಾಮಗಾರಿಯಾಗಿದ್ದರೆ, ಫಲಾನುಭವಿ ಹೆಸರು, ಚಟುವಟಿಕೆಯಿಂದ ಪಡೆಯುತ್ತಿರುವ ಲಾಭ)	08 ಫಲಾನುಭವಿಗಳು ದೇವರಾಜು ಮತ್ತು ಇತರರು  3062 ಕ್ಯೂಬಿಕ್ ಮೀಟರ್





ಜಲಾನಯನ ಯೋಜನೆಗಳ ಚಟುವಟಿಕೆ/ಕಾಮಗಾರಿಗಳನ್ನು ಅಂತರ್ಜಾಲದಲ್ಲಿ ಅಳವಡಿಸಲು ಸಂಕ್ಷಿಪ್ತ ಮಾಹಿತಿ

ಯೋಜನೆಯ ಹೆಸರು:	ಪ್ರಧಾನ ಮಂತ್ರಿ ಕೃಷಿ ಸಿಂಚಾಯಿ ಯೋಜನೆ ಇತರ ಉಪಚಾರ
ವರ್ಷ:	2021-22
ಕಾಮಗಾರಿಯ/ ಚಟುವಟಿಕೆಯ ಹೆಸರು:	ಗೋಕಟ್ಟೆ
ಕಾಮಗಾರಿ/ಚಟುವಟಿಕೆಯ ಛಾಯಚಿತ್ರ (photo with Lat &Long)	
ಸರ್ವೆ ನಂಬರ್:	45
ಅಕ್ಷಾಂಶ ಮತ್ತು ರೇಖಾಂಶ:	12.18.24 - 76.23.32
ಗ್ರಾಮ:	ಮುದಿಬೆಟ್ಟ ಕಾವಲ್
ತಾಲ್ಲೂಕು:	ಚನ್ನರಾಯಪಟ್ಟಣ
ಜಿಲ್ಲೆ:	ಹಾಸನ
ಕಾಮಗಾರಿ/ ಚಟುವಟಿಕೆಯ ಅಂದಾಜು ಮೊತ್ತ (ರೂಪಾಯಿಗಳಲ್ಲಿ)	499032
ಕಾಮಗಾರಿ/ ಚಟುವಟಿಕೆಯ ಕುರಿತು ಸಂಕ್ಷಿಪ್ತ ವಿವರ (ಸಮುದಾಯ ಕಾಮಗಾರಿಯಾಗಿದ್ದರೆ ಅಂದಾಜು ನೀರು ಸಂಗ್ರಹಣೆ (Cubic Meter), ರಕ್ಷಣಾತ್ಮಕ ನೀರಾವರಿ ಪ್ರದೇಶ, ಫಲಾನುಭವಿಗಳ ಸಂಖ್ಯೆ ವೈಯಕ್ತಿಕ ಕಾಮಗಾರಿಯಾಗಿದ್ದರೆ, ಫಲಾನುಭವಿ ಹೆಸರು, ಚಟುವಟಿಕೆಯಿಂದ ಪಡೆಯುತ್ತಿರುವ ಲಾಭ)	6 ಫಲಾನುಭವಿಗಳು ಕಿರಣ್ ಕುಮಾರ್ ಮತ್ತು ಇತರರು  3062 ಕ್ಯೂಬಿಕ್ ಮೀಟರ್


ಜಲಾನಯನ ಯೋಜನೆಗಳ ಚಟುವಟಿಕೆ/ಕಾಮಗಾರಿಗಳನ್ನು ಅಂತರ್ಜಾಲದಲ್ಲಿ ಅಳವಡಿಸಲು ಸಂಕ್ಷಿಪ್ತ ಮಾಹಿತಿ

ಯೋಜನೆಯ ಹೆಸರು:	ಪ್ರಧಾನ ಮಂತ್ರಿ ಕೃಷಿ ಸಿಂಚಾಯಿ ಯೋಜನೆ ಇತರೆ ಉಪಚಾರ
ವರ್ಷ:	2021-22
ಕಾಮಗಾರಿಯ/ ಚಟುವಟಿಕೆಯ ಹೆಸರು:	ಗೋಕಟ್ಟೆ
ಕಾಮಗಾರಿ/ಚಟುವಟಿಕೆಯ ಛಾಯಚಿತ್ರ (photo with Lat &Long)	
ಸರ್ವೆ ನಂಬರ್:	
ಅಕ್ಷಾಂಶ ಮತ್ತು ರೇಖಾಂಶ:	N 12.9451 L 76.5916
ಗ್ರಾಮ:	ತೂಬಿನಕರೆ
ತಾಲ್ಲೂಕು:	ಚನ್ನರಾಯಪಟ್ಟಣ
ಜಿಲ್ಲೆ:	ಹಾಸನ
ಕಾಮಗಾರಿ/ ಚಟುವಟಿಕೆಯ ಅಂದಾಜು ಮೊತ್ತ (ರೂಪಾಯಿಗಳಲ್ಲಿ)	499032
ಕಾಮಗಾರಿ/ ಚಟುವಟಿಕೆಯ ಕುರಿತು ಸಂಕ್ಷಿಪ್ತ ವಿವರ (ಸಮುದಾಯ ಕಾಮಗಾರಿಯಾಗಿದ್ದರೆ ಅಂದಾಜು ನೀರು ಸಂಗ್ರಹಣೆ (Cubic Meter), ರಕ್ಷಣಾತ್ಮಕ ನೀರಾವರಿ ಪ್ರದೇಶ, ಫಲಾನುಭವಿಗಳ ಸಂಖ್ಯೆ ವೈಯಕ್ತಿಕ ಕಾಮಗಾರಿಯಾಗಿದ್ದರೆ, ಫಲಾನುಭವಿ ಹೆಸರು, ಚಟುವಟಿಕೆಯಿಂದ ಪಡೆಯುತ್ತಿರುವ ಲಾಭ)	7 ಫಲಾನುಭವಿಗಳು ಶಂಕರಪ್ಪ ಮತ್ತು ಇತರರು  3062 ಕ್ಯೂಬಿಕ್ ಮೀಟರ್


ಜಲಾನಯನ ಯೋಜನೆಗಳ ಚಟುವಟಿಕೆ/ಕಾಮಗಾರಿಗಳನ್ನು ಅಂತರ್ಜಾಲದಲ್ಲಿ ಅಳವಡಿಸಲು ಸಂಕ್ಷಿಪ್ತ ಮಾಹಿತಿ

ಯೋಜನೆಯ ಹೆಸರು:	ಪ್ರಧಾನ ಮಂತ್ರಿ ಕೃಷಿ ಸಿಂಚಾಯಿ ಯೋಜನೆ ಇತರೆ ಉಪಚಾರ
ವರ್ಷ:	2021-22
ಕಾಮಗಾರಿಯ/ ಚಟುವಟಿಕೆಯ ಹೆಸರು:	ಗೋಕಟ್ಟೆ
ಕಾಮಗಾರಿ/ಚಟುವಟಿಕೆಯ ಛಾಯಚಿತ್ರ (photo with Lat &Long)	
ಸರ್ವೆ ನಂಬರ್:	157
ಅಕ್ಷಾಂಶ ಮತ್ತು ರೇಖಾಂಶ:	12.23.32 - 76.23.39
ಗ್ರಾಮ:	ರಾಯಸಮುದ್ರ ಕಾವಲ್
ತಾಲ್ಲೂಕು:	ಚನ್ನರಾಯಪಟ್ಟಣ
ಜಿಲ್ಲೆ:	ಹಾಸನ
ಕಾಮಗಾರಿ/ ಚಟುವಟಿಕೆಯ ಅಂದಾಜು ಮೊತ್ತ (ರೂಪಾಯಿಗಳಲ್ಲಿ)	499032
ಕಾಮಗಾರಿ/ ಚಟುವಟಿಕೆಯ ಕುರಿತು ಸಂಕ್ಷಿಪ್ತ ವಿವರ (ಸಮುದಾಯ ಕಾಮಗಾರಿಯಾಗಿದ್ದರೆ ಅಂದಾಜು ನೀರು ಸಂಗ್ರಹಣೆ (Cubic Meter), ರಕ್ಷಣಾತ್ಮಕ ನೀರಾವರಿ ಪ್ರದೇಶ, ಫಲಾನುಭವಿಗಳ ಸಂಖ್ಯೆ ವೈಯಕ್ತಿಕ ಕಾಮಗಾರಿಯಾಗಿದ್ದರೆ, ಫಲಾನುಭವಿ ಹೆಸರು, ಚಟುವಟಿಕೆಯಿಂದ ಪಡೆಯುತ್ತಿರುವ ಲಾಭ)	7 ಫಲಾನುಭವಿಗಳು ಪರಮೇಶ ಮತ್ತು ಇತರರು  3062 ಕ್ಯೂಬಿಕ್ ಮೀಟರ್


ಜಲಾನಯನ ಯೋಜನೆಗಳ ಚಟುವಟಿಕೆ/ಕಾಮಗಾರಿಗಳನ್ನು ಅಂತರ್ಜಾಲದಲ್ಲಿ ಅಳವಡಿಸಲು ಸಂಕ್ಷಿಪ್ತ ಮಾಹಿತಿ

ಯೋಜನೆಯ ಹೆಸರು:	ಪ್ರಧಾನ ಮಂತ್ರಿ ಕೃಷಿ ಸಿಂಚಾಯಿ ಯೋಜನೆ ಇತರೆ ಉಪಚಾರ
ವರ್ಷ:	2021-22
ಕಾಮಗಾರಿಯ/ಚಟುವಟಿಕೆಯ ಹೆಸರು:	ಗೋಕಟ್ಟೆ
ಕಾಮಗಾರಿ/ಚಟುವಟಿಕೆಯ ಛಾಯಚಿತ್ರ (photo with Lat & Long)	
ಸರ್ವೆ ನಂಬರ್:	29
ಅಕ್ಷಾಂಶ ಮತ್ತು ರೇಖಾಂಶ:	N 13.0274 L 76.4316
ಗ್ರಾಮ:	ಬೂವನಹಳ್ಳಿ
ತಾಲ್ಲೂಕು:	ಚನ್ನರಾಯಪಟ್ಟಣ
ಜಿಲ್ಲೆ:	ಹಾಸನ
ಕಾಮಗಾರಿ/ ಚಟುವಟಿಕೆಯ ಅಂದಾಜು ಮೊತ್ತ (ರೂಪಾಯಿಗಳಲ್ಲಿ)	433218
ಕಾಮಗಾರಿ/ ಚಟುವಟಿಕೆಯ ಕುರಿತು ಸಂಕ್ಷಿಪ್ತ ವಿವರ (ಸಮುದಾಯ ಕಾಮಗಾರಿಯಾಗಿದ್ದರೆ ಅಂದಾಜು ನೀರು ಸಂಗ್ರಹಣೆ (Cubic Meter), ರಕ್ಷಣಾತ್ಮಕ ನೀರಾವರಿ ಪ್ರದೇಶ, ಫಲಾನುಭವಿಗಳ ಸಂಖ್ಯೆ, ವೈಯಕ್ತಿಕ ಕಾಮಗಾರಿಯಾಗಿದ್ದರೆ, ಫಲಾನುಭವಿ ಹೆಸರು, ಚಟುವಟಿಕೆಯಿಂದ ಪಡೆಯುತ್ತಿರುವ ಲಾಭ)	<p>10 ಫಲಾನುಭವಿಗಳು ರಾಜೇಗೌಡ ಮತ್ತು ಇತರರು</p> <p>3062 ಕ್ಯೂಬಿಕ್ ಮೀಟರ್</p>


**ಅನುಬಂಧ**  
**ಜಲಾನಯನ ಯೋಜನೆಗಳ ಚಟುವಟಿಕೆ/ಕಾಮಗಾರಿಗಳನ್ನು ಅಂತರ್ ಜಾಲದಲ್ಲಿ ಅಳವಡಿಸಲು**  
**ಸಂಕ್ಷಿಪ್ತ ಮಾಹಿತಿ**

ಯೋಜನೆಯ ಹೆಸರು:	<b>PMKSY PDMC – OI</b>
ವರ್ಷ:	<b>2021-22</b>
ಕಾಮಗಾರಿಯ/ ಚಟುವಟಿಕೆಯ ಹೆಸರು:	<b>ನಾಲಾಬದು-1</b>
ಕಾಮಗಾರಿ/ಚಟುವಟಿಕೆಯ ಛಾಯಾಚಿತ್ರ (photo with Lat &Long)	
ಸರ್ವೆ ನಂಬರ್ :	<b>1/*</b>
ಅಕ್ಷಾಂಶ ಮತ್ತು ರೇಖಾಂಶ :	<b>12.73639 76.20031</b>
ಗ್ರಾಮ :	<b>ಗಾಳೇಪುರ ಕಾವಲು-1</b>
ತಾಲ್ಲೂಕು :	<b>ಹೊಳೆನರಸೀಪುರ</b>
ಜಿಲ್ಲೆ :	<b>ಹಾಸನ</b>
ಕಾಮಗಾರಿ / ಚಟುವಟಿಕೆಯ ಅಂದಾಜು ಮೊತ್ತ (ರೂಪಾಯಿಗಳಲ್ಲಿ)	<b>489247/-</b>
ಕಾಮಗಾರಿ / ಚಟುವಟಿಕೆಯ ಕುರಿತು ಸಂಕ್ಷಿಪ್ತ ವಿವರ (ಸಮುದಾಯ ಕಾಮಗಾರಿಯಾಗಿದ್ದರೆ ಅಂದಾಜು ನೀರು ಸಂಗ್ರಹಣೆ (Cubic Meter), ರಕ್ಷಣಾತ್ಮಕ ನೀರಾವರಿ ಪ್ರದೇಶ, ಫಲಾನುಭವಿಗಳ ಸಂಖ್ಯೆ ವೈಯಕ್ತಿಕ ಕಾಮಗಾರಿಯಾಗಿದ್ದರೆ, ಫಲಾನುಭವಿ ಹೆಸರು, ಚಟುವಟಿಕೆಯಿಂದ ಪಡೆಯುತ್ತಿರುವ ಲಾಭ)	ಫಲಾನುಭವಿ ಹೆಸರು : ನೀರು ಸಂಗ್ರಹಣೆ (Cubic Meter): 30,70,840

**ಅನುಬಂಧ**  
**ಜಲಾನಯನ ಯೋಜನೆಗಳ ಚಟುವಟಿಕೆ/ಕಾಮಗಾರಿಗಳನ್ನು ಅಂತರ್ ಜಾಲದಲ್ಲಿ ಅಳವಡಿಸಲು**  
**ಸಂಕ್ಷಿಪ್ತ ಮಾಹಿತಿ**

ಯೋಜನೆಯ ಹೆಸರು:	<b>PMKSY PDMC – OI</b>
ವರ್ಷ:	<b>2021-22</b>
ಕಾಮಗಾರಿಯ/ ಚಟುವಟಿಕೆಯ ಹೆಸರು:	<b>ನಾಲಾಬದು-2</b>
ಕಾಮಗಾರಿ/ಚಟುವಟಿಕೆಯ ಛಾಯಾಚಿತ್ರ (photo with Lat &Long)	
ಸರ್ವೆ ನಂಬರ್ :	<b>129</b>
ಅಕ್ಷಾಂಶ ಮತ್ತು ರೇಖಾಂಶ :	<b>12.736438 76.200592</b>
ಗ್ರಾಮ :	<b>ಗಾಳೀಪುರ ಕಾವಲು-2</b>
ತಾಲ್ಲೂಕು :	<b>ಹೊಳೆನರಸೀಪುರ</b>
ಜಿಲ್ಲೆ :	<b>ಹಾಸನ</b>
ಕಾಮಗಾರಿ / ಚಟುವಟಿಕೆಯ ಅಂದಾಜು ಮೊತ್ತ (ರೂಪಾಯಿಗಳಲ್ಲಿ)	<b>490373/-</b>
ಕಾಮಗಾರಿ / ಚಟುವಟಿಕೆಯ ಕುರಿತು ಸಂಕ್ಷಿಪ್ತ ವಿವರ (ಸಮುದಾಯ ಕಾಮಗಾರಿಯಾಗಿದ್ದರೆ ಅಂದಾಜು ನೀರು ಸಂಗ್ರಹಣೆ (Cubic Meter), ರಕ್ಷಣಾತ್ಮಕ ನೀರಾವರಿ ಪ್ರದೇಶ, ಫಲಾನುಭವಿಗಳ ಸಂಖ್ಯೆ ವೈಯಕ್ತಿಕ ಕಾಮಗಾರಿಯಾಗಿದ್ದರೆ, ಫಲಾನುಭವಿ ಹೆಸರು, ಚಟುವಟಿಕೆಯಿಂದ ಪಡೆಯುತ್ತಿರುವ ಲಾಭ)	ಫಲಾನುಭವಿ ಹೆಸರು : ನೀರು ಸಂಗ್ರಹಣೆ (Cubic Meter):

**ಅನುಬಂಧ**  
**ಜಲಾನಯನ ಯೋಜನೆಗಳ ಚಟುವಟಿಕೆ/ಕಾಮಗಾರಿಗಳನ್ನು ಅಂತರ್ ಜಾಲದಲ್ಲಿ ಅಳವಡಿಸಲು**  
**ಸಂಕ್ಷಿಪ್ತ ಮಾಹಿತಿ**


ಯೋಜನೆಯ ಹೆಸರು:	<b>PMKSY PDMC - OI</b>
ವರ್ಷ:	<b>2021-22</b>
ಕಾಮಗಾರಿಯ/ ಚಟುವಟಿಕೆಯ ಹೆಸರು:	<b>ನಾಲಾಬದು-2</b>
ಕಾಮಗಾರಿ/ಚಟುವಟಿಕೆಯ ಛಾಯಚಿತ್ರ (photo with Lat &Long)	
ಸರ್ವೆ ನಂಬರ್ :	<b>2</b>
ಅಕ್ಷಾಂಶ ಮತ್ತು ರೇಖಾಂಶ :	<b>12.681120 76.327793</b>
ಗ್ರಾಮ :	<b>ರಾಗೀಹಳ್ಳಿಕಾವಲು-2</b>
ತಾಲ್ಲೂಕು :	<b>ಹೊಳೆನರಸೀಪುರ</b>
ಜಿಲ್ಲೆ :	<b>ಹಾಸನ</b>
ಕಾಮಗಾರಿ / ಚಟುವಟಿಕೆಯ ಅಂದಾಜು ಮೊತ್ತ (ರೂಪಾಯಿಗಳಲ್ಲಿ)	<b>490373/-</b>



<p>ಕಾಮಗಾರಿ / ಚಟುವಟಿಕೆಯ ಕುರಿತು ಸಂಕ್ಷಿಪ್ತ ವಿವರ (ಸಮುದಾಯ ಕಾಮಗಾರಿಯಾಗಿದ್ದರೆ ಅಂದಾಜು ನೀರು ಸಂಗ್ರಹಣೆ (Cubic Meter), ರಕ್ಷಣಾತ್ಮಕ ನೀರಾವರಿ ಪ್ರದೇಶ, ಫಲಾನುಭವಿಗಳ ಸಂಖ್ಯೆ ವೈಯಕ್ತಿಕ ಕಾಮಗಾರಿಯಾಗಿದ್ದರೆ, ಫಲಾನುಭವಿ ಹೆಸರು, ಚಟುವಟಿಕೆಯಿಂದ ಪಡೆಯುತ್ತಿರುವ ಲಾಭ)</p>	<p>ಫಲಾನುಭವಿ ಹೆಸರು : ನೀರು ಸಂಗ್ರಹಣೆ (Cubic Meter):</p>
--	--

ಅನುಬಂಧ

ಜಲಾನಯನ ಯೋಜನೆಗಳ ಚಟುವಟಿಕೆ/ಕಾಮಗಾರಿಗಳನ್ನು ಅಂತರ್ ಜಾಲದಲ್ಲಿ ಅಳವಡಿಸಲು  
ಸಂಕ್ಷಿಪ್ತ ಮಾಹಿತಿ

ಯೋಜನೆಯ ಹೆಸರು:	<b>PMKSY PDMC – OI</b>
ವರ್ಷ:	<b>2021-22</b>
ಕಾಮಗಾರಿಯ/ ಚಟುವಟಿಕೆಯ ಹೆಸರು:	<b>ಗೋಕಟ್ಟೆ-1</b>
ಕಾಮಗಾರಿ/ಚಟುವಟಿಕೆಯ ಛಾಯಚಿತ್ರ (photo with Lat & Long)	 <p>Latitude: 12.680451 Longitude: 76.290971 Elevation: 982.86±14 m Accuracy: 3.1 m Azimuth: 38° (NE) Pitch: -18.0° (2.4°) Time: 13-10-2021 16:53 Note: Ragihallikaval Dr no7</p>
ಸರ್ವೆ ನಂಬರ್ :	<b>7</b>
ಅಕ್ಷಾಂಶ ಮತ್ತು ರೇಖಾಂಶ :	<b>12.680451 76.290971</b>
ಗ್ರಾಮ :	<b>ರಾಗೀಹಳ್ಳಿಕಾವಲು-1</b>
ತಾಲ್ಲೂಕು :	<b>ಹೊಳೆನರಸೀಪುರ</b>
ಜಿಲ್ಲೆ :	<b>ಹಾಸನ</b>
ಕಾಮಗಾರಿ / ಚಟುವಟಿಕೆಯ ಅಂದಾಜು ಮೊತ್ತ (ರೂಪಾಯಿಗಳಲ್ಲಿ)	<b>499597/-</b>


<p>ಕಾಮಗಾರಿ / ಚಟುವಟಿಕೆಯ ಕುರಿತು ಸಂಕ್ಷಿಪ್ತ ವಿವರ (ಸಮುದಾಯ ಕಾಮಗಾರಿಯಾಗಿದ್ದರೆ ಅಂದಾಜು ನೀರು ಸಂಗ್ರಹಣೆ (Cubic Meter), ರಕ್ಷಣಾತ್ಮಕ ನೀರಾವರಿ ಪ್ರದೇಶ, ಫಲಾನುಭವಿಗಳ ಸಂಖ್ಯೆ ವೈಯಕ್ತಿಕ ಕಾಮಗಾರಿಯಾಗಿದ್ದರೆ, ಫಲಾನುಭವಿ ಹೆಸರು, ಚಟುವಟಿಕೆಯಿಂದ ಪಡೆಯುತ್ತಿರುವ ಲಾಭ)</p>	<p>ಫಲಾನುಭವಿ ಹೆಸರು : ನೀರು ಸಂಗ್ರಹಣೆ (Cubic Meter):</p>
--	--

**ಅನುಬಂಧ**  
**ಜಲಾನಯನ ಯೋಜನೆಗಳ ಚಟುವಟಿಕೆ/ಕಾಮಗಾರಿಗಳನ್ನು ಅಂತರ್ ಜಾಲದಲ್ಲಿ ಅಳವಡಿಸಲು ಸಂಕ್ಷಿಪ್ತ ಮಾಹಿತಿ**

ಯೋಜನೆಯ ಹೆಸರು:	<b>PMKSY PDMC – OI</b>
ವರ್ಷ:	<b>2021-22</b>
ಕಾಮಗಾರಿಯ/ಚಟುವಟಿಕೆಯ ಹೆಸರು:	<b>ಗೋಕಟ್ಟೆ-2</b>
ಕಾಮಗಾರಿ/ಚಟುವಟಿಕೆಯ ಛಾಯಚಿತ್ರ (photo with Lat & Long)	
ಸರ್ವೆ ನಂಬರ್ :	<b>1</b>
ಅಕ್ಷಾಂಶ ಮತ್ತು ರೇಖಾಂಶ :	<b>12.669921 76.663888</b>
ಗ್ರಾಮ :	<b>ರಾಗೀಹಳ್ಳಿಕಾವಲು-2</b>
ತಾಲ್ಲೂಕು :	<b>ಹೊಳೆನರಸೀಪುರ</b>

ಜಿಲ್ಲೆ :	ಹಾಸನ
ಕಾಮಗಾರಿ / ಚಟುವಟಿಕೆಯ ಅಂದಾಜು ಮೊತ್ತ (ರೂಪಾಯಿಗಳಲ್ಲಿ)	492851/-
ಕಾಮಗಾರಿ / ಚಟುವಟಿಕೆಯ ಕುರಿತು ಸಂಕ್ಷಿಪ್ತ ವಿವರ (ಸಮುದಾಯ ಕಾಮಗಾರಿಯಾಗಿದ್ದರೆ ಅಂದಾಜು ನೀರು ಸಂಗ್ರಹಣೆ (Cubic Meter), ರಕ್ಷಣಾತ್ಮಕ ನೀರಾವರಿ ಪ್ರದೇಶ, ಫಲಾನುಭವಿಗಳ ಸಂಖ್ಯೆ ವೈಯಕ್ತಿಕ ಕಾಮಗಾರಿಯಾಗಿದ್ದರೆ, ಫಲಾನುಭವಿ ಹೆಸರು, ಚಟುವಟಿಕೆಯಿಂದ ಪಡೆಯುತ್ತಿರುವ ಲಾಭ)	ಫಲಾನುಭವಿ ಹೆಸರು : ನೀರು ಸಂಗ್ರಹಣೆ (Cubic Meter):

**ಅನುಬಂಧ**  
**ಜಲಾನಯನ ಯೋಜನೆಗಳ ಚಟುವಟಿಕೆ/ಕಾಮಗಾರಿಗಳನ್ನು ಅಂತರ್ ಜಾಲದಲ್ಲಿ ಅಳವಡಿಸಲು**  
**ಸಂಕ್ಷಿಪ್ತ ಮಾಹಿತಿ**

ಯೋಜನೆಯ ಹೆಸರು:	PMKSY PDMC – OI
ವರ್ಷ:	2021-22
ಕಾಮಗಾರಿಯ/ ಚಟುವಟಿಕೆಯ ಹೆಸರು:	ಗೋಕಟ್ಟೆ-1
ಕಾಮಗಾರಿ/ಚಟುವಟಿಕೆಯ ಠಳಾಯಿಚಿತ್ರ (photo with Lat & Long)	
ಸರ್ವೆ ನಂಬರ್ :	36
ಅಕ್ಷಾಂಶ ಮತ್ತು ರೇಖಾಂಶ :	12.674938 76.318085
ಗ್ರಾಮ :	ದೊಡ್ಡಹಳ್ಳಿಕಾವಲು (ನೆಗ್ಗಲಹಳ್ಳಿ)
ತಾಲ್ಲೂಕು :	ಹೊಳೆನರಸೀಪುರ
ಜಿಲ್ಲೆ :	ಹಾಸನ

ಕಾಮಗಾರಿ / ಚಟುವಟಿಕೆಯ ಅಂದಾಜು ಮೊತ್ತ (ರೂಪಾಯಿಗಳಲ್ಲಿ)	495397/-
ಕಾಮಗಾರಿ / ಚಟುವಟಿಕೆಯ ಕುರಿತು ಸಂಕ್ಷಿಪ್ತ ವಿವರ (ಸಮುದಾಯ ಕಾಮಗಾರಿಯಾಗಿದ್ದರೆ ಅಂದಾಜು ನೀರು ಸಂಗ್ರಹಣೆ (Cubic Meter), ರಕ್ಷಣಾತ್ಮಕ ನೀರಾವರಿ ಪ್ರದೇಶ, ಫಲಾನುಭವಿಗಳ ಸಂಖ್ಯೆ ವೈಯಕ್ತಿಕ ಕಾಮಗಾರಿಯಾಗಿದ್ದರೆ, ಫಲಾನುಭವಿ ಹೆಸರು, ಚಟುವಟಿಕೆಯಿಂದ ಪಡೆಯುತ್ತಿರುವ ಲಾಭ)	ಫಲಾನುಭವಿ ಹೆಸರು : ನೀರು ಸಂಗ್ರಹಣೆ (Cubic Meter):

**ಅನುಬಂಧ**  
**ಜಲಾನಯನ ಯೋಜನೆಗಳ ಚಟುವಟಿಕೆ/ಕಾಮಗಾರಿಗಳನ್ನು ಅಂತರ್ ಜಾಲದಲ್ಲಿ ಅಳವಡಿಸಲು**  
**ಸಂಕ್ಷಿಪ್ತ ಮಾಹಿತಿ**

ಯೋಜನೆಯ ಹೆಸರು:	<b>PMKSY PDMC – OI</b>
ವರ್ಷ:	<b>2021-22</b>
ಕಾಮಗಾರಿಯ/ ಚಟುವಟಿಕೆಯ ಹೆಸರು:	<b>ಗೋಕಟ್ಟೆ-1</b>
ಕಾಮಗಾರಿ/ಚಟುವಟಿಕೆಯ ಛಾಯಚಿತ್ರ (photo with Lat &Long)	
ಸರ್ವೆ ನಂಬರ್ :	<b>31/2</b>
ಅಕ್ಷಾಂಶ ಮತ್ತು ರೇಖಾಂಶ :	<b>12.69011      76.310356</b>
ಗ್ರಾಮ :	<b>ಕಬ್ಬೂರು-1</b>

ತಾಲ್ಲೂಕು :	ಹೊಳೆನರಸೀಪುರ
ಜಿಲ್ಲೆ :	ಹಾಸನ
ಕಾಮಗಾರಿ / ಚಟುವಟಿಕೆಯ ಅಂದಾಜು ಮೊತ್ತ (ರೂಪಾಯಿಗಳಲ್ಲಿ)	495390/-
ಕಾಮಗಾರಿ / ಚಟುವಟಿಕೆಯ ಕುರಿತು ಸಂಕ್ಷಿಪ್ತ ವಿವರ (ಸಮುದಾಯ ಕಾಮಗಾರಿಯಾಗಿದ್ದರೆ ಅಂದಾಜು ನೀರು ಸಂಗ್ರಹಣೆ (Cubic Meter), ರಕ್ಷಣಾತ್ಮಕ ನೀರಾವರಿ ಪ್ರದೇಶ, ಫಲಾನುಭವಿಗಳ ಸಂಖ್ಯೆ ವೈಯಕ್ತಿಕ ಕಾಮಗಾರಿಯಾಗಿದ್ದರೆ, ಫಲಾನುಭವಿ ಹೆಸರು, ಚಟುವಟಿಕೆಯಿಂದ ಪಡೆಯುತ್ತಿರುವ ಲಾಭ)	ಫಲಾನುಭವಿ ಹೆಸರು : ನೀರು ಸಂಗ್ರಹಣೆ (Cubic Meter):

**ಅನುಬಂಧ**  
**ಜಲಾನಯನ ಯೋಜನೆಗಳ ಚಟುವಟಿಕೆ/ಕಾಮಗಾರಿಗಳನ್ನು ಅಂತರ್ ಜಾಲದಲ್ಲಿ ಅಳವಡಿಸಲು**  
**ಸಂಕ್ಷಿಪ್ತ ಮಾಹಿತಿ**


ಯೋಜನೆಯ ಹೆಸರು:	<b>PMKSY PDMC - OI</b>
ವರ್ಷ:	<b>2021-22</b>
ಕಾಮಗಾರಿಯ/ ಚಟುವಟಿಕೆಯ ಹೆಸರು:	<b>ಗೋಕಟ್ಟೆ-1</b>
ಕಾಮಗಾರಿ/ಚಟುವಟಿಕೆಯ ಛಾಯಚಿತ್ರ (photo with Lat & Long)	
ಸರ್ವೆ ನಂಬರ್ :	<b>56</b>
ಅಕ್ಷಾಂಶ ಮತ್ತು ರೇಖಾಂಶ :	<b>12.684806 76.287158</b>
ಗ್ರಾಮ :	<b>ಬಾಚನಹಳ್ಳಿ-1</b>
ತಾಲ್ಲೂಕು :	<b>ಹೊಳೆನರಸೀಪುರ</b>

ಜಿಲ್ಲೆ :	ಹಾಸನ
ಕಾಮಗಾರಿ / ಚಟುವಟಿಕೆಯ ಅಂದಾಜು ಮೊತ್ತ (ರೂಪಾಯಿಗಳಲ್ಲಿ)	492851/-
ಕಾಮಗಾರಿ / ಚಟುವಟಿಕೆಯ ಕುರಿತು ಸಂಕ್ಷಿಪ್ತ ವಿವರ (ಸಮುದಾಯ ಕಾಮಗಾರಿಯಾಗಿದ್ದರೆ ಅಂದಾಜು ನೀರು ಸಂಗ್ರಹಣೆ (Cubic Meter), ರಕ್ಷಣಾತ್ಮಕ ನೀರಾವರಿ ಪ್ರದೇಶ, ಫಲಾನುಭವಿಗಳ ಸಂಖ್ಯೆ ವೈಯಕ್ತಿಕ ಕಾಮಗಾರಿಯಾಗಿದ್ದರೆ, ಫಲಾನುಭವಿ ಹೆಸರು, ಚಟುವಟಿಕೆಯಿಂದ ಪಡೆಯುತ್ತಿರುವ ಲಾಭ)	ಫಲಾನುಭವಿ ಹೆಸರು : ನೀರು ಸಂಗ್ರಹಣೆ (Cubic Meter):

ಅನುಬಂಧ

ಜಲಾನಯನ ಯೋಜನೆಗಳ ಚಟುವಟಿಕೆ/ಕಾಮಗಾರಿಗಳನ್ನು ಅಂತರ್ ಜಾಲದಲ್ಲಿ ಅಳವಡಿಸಲು  
ಸಂಕ್ಷಿಪ್ತ ಮಾಹಿತಿ

ಯೋಜನೆಯ ಹೆಸರು:	PMKSY PDMC – OI
ವರ್ಷ:	2021-22
ಕಾಮಗಾರಿಯ/ ಚಟುವಟಿಕೆಯ ಹೆಸರು:	ನಾಲಾಬದು-1

<p>ಕಾಮಗಾರಿ/ಚಟುವಟಿಕೆಯ ಛಾಯಚಿತ್ರ (photo with Lat &amp;Long)</p>	
<p>ಸರ್ವೆ ನಂಬರ್ :</p>	<p><b>77</b></p>
<p>ಅಕ್ಷಾಂಶ ಮತ್ತು ರೇಖಾಂಶ :</p>	<p><b>12.687553      76.280416</b></p>
<p>ಗ್ರಾಮ :</p>	<p><b>ದಾಳಗೌಡನಹಳ್ಳಿ</b></p>
<p>ತಾಲ್ಲೂಕು :</p>	<p><b>ಹೊಳೆನರಸೀಪುರ</b></p>
<p>ಜಿಲ್ಲೆ :</p>	<p><b>ಹಾಸನ</b></p>
<p>ಕಾಮಗಾರಿ / ಚಟುವಟಿಕೆಯ ಅಂದಾಜು ಮೊತ್ತ (ರೂಪಾಯಿಗಳಲ್ಲಿ)</p>	<p><b>490373/-</b></p>
<p>ಕಾಮಗಾರಿ / ಚಟುವಟಿಕೆಯ ಕುರಿತು ಸಂಕ್ಷಿಪ್ತ ವಿವರ (ಸಮುದಾಯ ಕಾಮಗಾರಿಯಾಗಿದ್ದರೆ ಅಂದಾಜು ನೀರು ಸಂಗ್ರಹಣೆ (Cubic Meter), ರಕ್ಷಣಾತ್ಮಕ ನೀರಾವರಿ ಪ್ರದೇಶ, ಫಲಾನುಭವಿಗಳ ಸಂಖ್ಯೆ ವೈಯಕ್ತಿಕ ಕಾಮಗಾರಿಯಾಗಿದ್ದರೆ, ಫಲಾನುಭವಿ ಹೆಸರು, ಚಟುವಟಿಕೆಯಿಂದ ಪಡೆಯುತ್ತಿರುವ ಲಾಭ)</p>	<p>ಫಲಾನುಭವಿ ಹೆಸರು : ನೀರು ಸಂಗ್ರಹಣೆ (Cubic Meter):</p>

**ಅನುಬಂಧ**  
**ಜಲಾನಯನ ಯೋಜನೆಗಳ ಚಟುವಟಿಕೆ/ಕಾಮಗಾರಿಗಳನ್ನು ಅಂತರ್ ಜಾಲದಲ್ಲಿ ಅಳವಡಿಸಲು**  
**ಸಂಕ್ಷಿಪ್ತ ಮಾಹಿತಿ**

<p>ಯೋಜನೆಯ ಹೆಸರು:</p>	<p><b>PMKSY PDMC – OI</b></p>
<p>ವರ್ಷ:</p>	<p><b>2021-22</b></p>

ಕಾಮಗಾರಿಯ/ ಚಟುವಟಿಕೆಯ ಹೆಸರು:	ನಾಲಾಬದು-1
ಕಾಮಗಾರಿ/ಚಟುವಟಿಕೆಯ ಛಾಯಚಿತ್ರ (photo with Lat &Long)	
ಸರ್ವೆ ನಂಬರ್ :	2
ಅಕ್ಷಾಂಶ ಮತ್ತು ರೇಖಾಂಶ :	12.665452 76.378741
ಗ್ರಾಮ :	ರಾಗೀಹಳ್ಳಿಕಾವಲು-1
ತಾಲ್ಲೂಕು :	ಹೊಳೆನರಸೀಪುರ
ಜಿಲ್ಲೆ :	ಹಾಸನ
ಕಾಮಗಾರಿ / ಚಟುವಟಿಕೆಯ ಅಂದಾಜು ಮೊತ್ತ (ರೂಪಾಯಿಗಳಲ್ಲಿ)	55299/-
ಕಾಮಗಾರಿ / ಚಟುವಟಿಕೆಯ ಕುರಿತು ಸಂಕ್ಷಿಪ್ತ ವಿವರ (ಸಮುದಾಯ ಕಾಮಗಾರಿಯಾಗಿದ್ದರೆ ಅಂದಾಜು ನೀರು ಸಂಗ್ರಹಣೆ (Cubic Meter), ರಕ್ಷಣಾತ್ಮಕ ನೀರಾವರಿ ಪ್ರದೇಶ, ಫಲಾನುಭವಿಗಳ ಸಂಖ್ಯೆ ವೈಯಕ್ತಿಕ ಕಾಮಗಾರಿಯಾಗಿದ್ದರೆ, ಫಲಾನುಭವಿ ಹೆಸರು, ಚಟುವಟಿಕೆಯಿಂದ ಪಡೆಯುತ್ತಿರುವ ಲಾಭ)	ಫಲಾನುಭವಿ ಹೆಸರು : ನೀರು ಸಂಗ್ರಹಣೆ (Cubic Meter):

ಅನುಬಂಧ

ಜಲಾನಯನ ಯೋಜನೆಗಳ ಚಟುವಟಿಕೆ/ಕಾಮಗಾರಿಗಳನ್ನು ಅಂತರ್ ಜಾಲದಲ್ಲಿ ಅಳವಡಿಸಲು




ಸಂಕ್ಷಿಪ್ತ ಮಾಹಿತಿ


ಯೋಜನೆಯ ಹೆಸರು:	PMKSY PDMC – OI
ವರ್ಷ:	2021-22
ಕಾಮಗಾರಿಯ/ ಚಟುವಟಿಕೆಯ ಹೆಸರು:	ನಾಲಾಬದು-1
ಕಾಮಗಾರಿ/ಚಟುವಟಿಕೆಯ ಛಾಯಚಿತ್ರ (photo with Lat &Long)	
ಸರ್ವೆ ನಂಬರ್ :	5
ಅಕ್ಷಾಂಶ ಮತ್ತು ರೇಖಾಂಶ :	12.709127 76.209323
ಗ್ರಾಮ :	ಹಾರಗೌಡನಹಳ್ಳಿ
ತಾಲ್ಲೂಕು :	ಹೊಳೆನರಸೀಪುರ
ಜಿಲ್ಲೆ :	ಹಾಸನ
ಕಾಮಗಾರಿ / ಚಟುವಟಿಕೆಯ ಅಂದಾಜು ಮೊತ್ತ (ರೂಪಾಯಿಗಳಲ್ಲಿ)	227947/-
ಕಾಮಗಾರಿ / ಚಟುವಟಿಕೆಯ ಕುರಿತು ಸಂಕ್ಷಿಪ್ತ ವಿವರ (ಸಮುದಾಯ ಕಾಮಗಾರಿಯಾಗಿದ್ದರೆ ಅಂದಾಜು ನೀರು ಸಂಗ್ರಹಣೆ (Cubic Meter), ರಕ್ಷಣಾತ್ಮಕ ನೀರಾವರಿ ಪ್ರದೇಶ, ಫಲಾನುಭವಿಗಳ ಸಂಖ್ಯೆ ವೈಯಕ್ತಿಕ ಕಾಮಗಾರಿಯಾಗಿದ್ದರೆ, ಫಲಾನುಭವಿ ಹೆಸರು, ಚಟುವಟಿಕೆಯಿಂದ ಪಡೆಯುತ್ತಿರುವ ಲಾಭ)	ಫಲಾನುಭವಿ ಹೆಸರು : ನೀರು ಸಂಗ್ರಹಣೆ (Cubic Meter):

ಅನುಬಂಧ


ಜಲಾನಯನ ಯೋಜನೆಗಳ ಚಟುವಟಿಕೆ/ಕಾಮಗಾರಿಗಳನ್ನು ಅಂತರ್ಜಾಲದಲ್ಲಿ ಅಳವಡಿಸಲು ಸಂಕ್ಷಿಪ್ತ ಮಾಹಿತಿ

ಯೋಜನೆಯ ಹೆಸರು:	PMKSY-OI
ವರ್ಷ:	2021-22
ಕಾಮಗಾರಿಯ/ ಚಟುವಟಿಕೆಯ ಹೆಸರು:	ಗೋಕಟ್ಟೆ
ಕಾಮಗಾರಿ/ಚಟುವಟಿಕೆಯ ಛಾಯಚಿತ್ರ (photo with Lat &Long)	 <p>Latitude: 12.99875 Longitude: 75.853365 Elevation: 1082.86±7 m Accuracy: 7.4 m Time: 12:17 Note: shedigalage so no7</p> <p>Powered by NoteCam</p>
ಸರ್ವೆ ನಂಬರ್:	7
ಅಕ್ಷಾಂಶ ಮತ್ತು ರೇಖಾಂಶ:	12.99875-75.853365
ಗ್ರಾಮ:	ಶಿಡಿಗಳಲೆ
ತಾಲ್ಲೂಕು:	ಸಕಲೇಶಪುರ
ಜಿಲ್ಲೆ:	ಹಾಸನ
ಕಾಮಗಾರಿ/ ಚಟುವಟಿಕೆಯ ಅಂದಾಜು ಮೊತ್ತ (ರೂಪಾಯಿಗಳಲ್ಲಿ)	498333.00
ಕಾಮಗಾರಿ/ ಚಟುವಟಿಕೆಯ ಕುರಿತು ಸಂಕ್ಷಿಪ್ತ ವಿವರ (ಸಮುದಾಯ ಕಾಮಗಾರಿಯಾಗಿದ್ದರೆ ಅಂದಾಜು ನೀರು ಸಂಗ್ರಹಣೆ (Cubic Meter), ರಕ್ಷಣಾತ್ಮಕ ನೀರಾವರಿ ಪ್ರದೇಶ, ಫಲಾನುಭವಿಗಳ ಸಂಖ್ಯೆ ವೈಯಕ್ತಿಕ ಕಾಮಗಾರಿಯಾಗಿದ್ದರೆ, ಫಲಾನುಭವಿ ಹೆಸರು, ಚಟುವಟಿಕೆಯಿಂದ ಪಡೆಯುತ್ತಿರುವ ಲಾಭ)	<p>2500</p> <p>6</p> <p>ರವಿಂದ್ರ ಮತ್ತು ಇತರೆ ಬೇಸಿಗೆಯಲ್ಲಿ ದನಕರುಗಳು ನೀರು ಕುಡಿಯಲು ಹಾಗೂ ಕಾಮಗಾರಿ ಪಕ್ಕದ ಜಮೀನಿನ ರೈತರು ಕಾಫಿ, ಕಾಳುಮೆಣಸು, ತರಕಾರಿ ಬೆಳೆಗಳಿಗೆ ಸಂದಿಗ್ಧ ಪರಿಸ್ಥಿತಿಯಲ್ಲಿ ನೀರು ಹಾಯಿಸಲು ಬಳಕೆ</p>

ಜಲಾನಯನ ಯೋಜನೆಗಳ ಚಟುವಟಿಕೆ/ಕಾಮಗಾರಿಗಳನ್ನು ಅಂತರ್ಜಾಲದಲ್ಲಿ ಅಳವಡಿಸಲು ಸಂಕ್ಷಿಪ್ತ ಮಾಹಿತಿ

ಯೋಜನೆಯ ಹೆಸರು:	PMKSY-OI
ವರ್ಷ:	2021-22
ಕಾಮಗಾರಿಯ/ ಚಟುವಟಿಕೆಯ ಹೆಸರು:	ಗೋಕಟ್ಟೆ
ಕಾಮಗಾರಿ/ಚಟುವಟಿಕೆಯ ಭಾಯಿಚಿತ್ರ (photo with Lat &Long)	 <p>Latitude: 12.972788 Longitude: 75.808223 Elevation: 1025.77±6 m Accuracy: 3.3 m Time: 07-02-2022 11:11 Note: Halasulige gokate</p> <p>Powered by NitecCam</p>
ಸರ್ವೆ ನಂಬರ್:	40
ಅಕ್ಷಾಂಶ ಮತ್ತು ರೇಖಾಂಶ:	<b>12.972788-75.808223</b>
ಗ್ರಾಮ:	ಹಲಸುಲಿಗೆ
ತಾಲ್ಲೂಕು:	ಸಕಲೇಶಪುರ
ಜಿಲ್ಲೆ:	ಹಾಸನ
ಕಾಮಗಾರಿ/ ಚಟುವಟಿಕೆಯ ಅಂದಾಜು ಮೊತ್ತ (ರೂಪಾಯಿಗಳಲ್ಲಿ)	498621.00
ಕಾಮಗಾರಿ/ ಚಟುವಟಿಕೆಯ ಕುರಿತು ಸಂಕ್ಷಿಪ್ತ ವಿವರ (ಸಮುದಾಯ ಕಾಮಗಾರಿಯಾಗಿದ್ದರೆ ಅಂದಾಜು ನೀರು ಸಂಗ್ರಹಣೆ (Cubic Meter), ರಕ್ಷಣಾತ್ಮಕ ನೀರಾವರಿ ಪ್ರದೇಶ, ಫಲಾನುಭವಿಗಳ ಸಂಖ್ಯೆ ವೈಯಕ್ತಿಕ ಕಾಮಗಾರಿಯಾಗಿದ್ದರೆ, ಫಲಾನುಭವಿ ಹೆಸರು, ಚಟುವಟಿಕೆಯಿಂದ ಪಡೆಯುತ್ತಿರುವ ಲಾಭ)	<p>2500</p> <p>8</p> <p>ಶೋಭ ಮತ್ತು ಇತರೆ</p> <p>ಬೇಸಿಗೆಯಲ್ಲಿ ದನಕರುಗಳು ನೀರು ಕುಡಿಯಲು ಹಾಗೂ ಕಾಮಗಾರಿ ಪಕ್ಕದ ಜಮೀನಿನ ರೈತರು ಕಾಫಿ, ಕಾಳುಮೆಣಸು, ತರಕಾರಿ ಬೆಳೆಗಳಿಗೆ ಸಂದಿಗ್ಧ ಪರಿಸ್ಥಿತಿಯಲ್ಲಿ ನೀರು ಹಾಯಿಸಲು ಬಳಕೆ</p>


ಜಲಾನಯನ ಯೋಜನೆಗಳ ಚಟುವಟಿಕೆ/ಕಾಮಗಾರಿಗಳನ್ನು ಅಂತರ್ಜಾಲದಲ್ಲಿ ಅಳವಡಿಸಲು ಸಂಕ್ಷಿಪ್ತ ಮಾಹಿತಿ

ಯೋಜನೆಯ ಹೆಸರು:	PMKSY-OI
ವರ್ಷ:	2021-22
ಕಾಮಗಾರಿಯ/ಚಟುವಟಿಕೆಯ ಹೆಸರು:	ಗೋಕಟ್ಟೆ
ಕಾಮಗಾರಿ/ಚಟುವಟಿಕೆಯ ಛಾಯಚಿತ್ರ (photo with Lat & Long)	
ಸರ್ವೆ ನಂಬರ್:	161
ಅಕ್ಷಾಂಶ ಮತ್ತು ರೇಖಾಂಶ:	<b>12.973617 - 75.814486</b>
ಗ್ರಾಮ:	ಹಲಸುಲಿಗೆ-2
ತಾಲ್ಲೂಕು:	ಸಕಲೇಶಪುರ
ಜಿಲ್ಲೆ:	ಹಾಸನ
ಕಾಮಗಾರಿ/ಚಟುವಟಿಕೆಯ ಅಂದಾಜು ಮೊತ್ತ (ರೂಪಾಯಿಗಳಲ್ಲಿ)	448908.00
ಕಾಮಗಾರಿ/ಚಟುವಟಿಕೆಯ ಕುರಿತು ಸಂಕ್ಷಿಪ್ತ ವಿವರ (ಸಮುದಾಯ ಕಾಮಗಾರಿಯಾಗಿದ್ದರೆ ಅಂದಾಜು ನೀರು ಸಂಗ್ರಹಣೆ (Cubic Meter), ರಕ್ಷಣಾತ್ಮಕ ನೀರಾವರಿ ಪ್ರದೇಶ, ಫಲಾನುಭವಿಗಳ ಸಂಖ್ಯೆ, ವೈಯಕ್ತಿಕ ಕಾಮಗಾರಿಯಾಗಿದ್ದರೆ, ಫಲಾನುಭವಿ ಹೆಸರು, ಚಟುವಟಿಕೆಯಿಂದ ಪಡೆಯುತ್ತಿರುವ ಲಾಭ)	<p>2500</p> <p>5</p> <p>ಮಂಜುನಾಥ ಮತ್ತು ಇತರೆ ಬೇಸಿಗೆಯಲ್ಲಿ ದನಕರುಗಳು ನೀರು ಕುಡಿಯಲು ಹಾಗೂ ಕಾಮಗಾರಿ ಪಕ್ಕದ ಜಮೀನಿನ ರೈತರು ಕಾಫಿ, ಕಾಳುಮೆಣಸು, ತರಕಾರಿ ಬೆಳೆಗಳಿಗೆ ಸಂದಿಗ್ಧ ಪರಿಸ್ಥಿತಿಯಲ್ಲಿ ನೀರು ಹಾಯಿಸಲು ಬಳಕೆ</p>


ಜಲಾನಯನ ಯೋಜನೆಗಳ ಚಟುವಟಿಕೆ/ಕಾಮಗಾರಿಗಳನ್ನು ಅಂತರ್ಜಾಲದಲ್ಲಿ ಅಳವಡಿಸಲು ಸಂಕ್ಷಿಪ್ತ ಮಾಹಿತಿ

ಯೋಜನೆಯ ಹೆಸರು:	PMKSY-OI
ವರ್ಷ:	2021-22
ಕಾಮಗಾರಿಯ/ ಚಟುವಟಿಕೆಯ ಹೆಸರು:	ಗೋಕಟ್ಟೆ
ಕಾಮಗಾರಿ/ಚಟುವಟಿಕೆಯ ಭಾಯಿಚಿತ್ರ (photo with Lat &Long)	 <p>Latitude: 12.974658 Longitude: 75.805244 Elevation: 1024.97±7 m Accuracy: 4.7 m Time: 15:49 Note: magadi so no 36</p> <p>Powered by NoteCam</p>
ಸರ್ವೆ ನಂಬರ್:	36
ಅಕ್ಷಾಂಶ ಮತ್ತು ರೇಖಾಂಶ:	12.974658 - 75.805244
ಗ್ರಾಮ:	ಮಾಗಡಿ
ತಾಲ್ಲೂಕು:	ಸಕಲೇಶಪುರ
ಜಿಲ್ಲೆ:	ಹಾಸನ
ಕಾಮಗಾರಿ/ ಚಟುವಟಿಕೆಯ ಅಂದಾಜು ಮೊತ್ತ (ರೂಪಾಯಿಗಳಲ್ಲಿ)	498582.00
ಕಾಮಗಾರಿ/ ಚಟುವಟಿಕೆಯ ಕುರಿತು ಸಂಕ್ಷಿಪ್ತ ವಿವರ (ಸಮುದಾಯ ಕಾಮಗಾರಿಯಾಗಿದ್ದರೆ ಅಂದಾಜು ನೀರು ಸಂಗ್ರಹಣೆ (Cubic Meter), ರಕ್ಷಣಾತ್ಮಕ ನೀರಾವರಿ ಪ್ರದೇಶ, ಫಲಾನುಭವಿಗಳ ಸಂಖ್ಯೆ ವೈಯಕ್ತಿಕ ಕಾಮಗಾರಿಯಾಗಿದ್ದರೆ, ಫಲಾನುಭವಿ ಹೆಸರು, ಚಟುವಟಿಕೆಯಿಂದ ಪಡೆಯುತ್ತಿರುವ ಲಾಭ)	<p>2500</p> <p>7</p> <p>ರಾಜಪ್ಪ ಮತ್ತು ಇತರೆ ಬೇಸಿಗೆಯಲ್ಲಿ ದನಕರುಗಳು ನೀರು ಕುಡಿಯಲು ಹಾಗೂ ಕಾಮಗಾರಿ ಪಕ್ಕದ ಜಮೀನಿನ ರೈತರು ಕಾಫಿ, ಕಾಳುಮೆಣಸು, ತರಕಾರಿ ಬೆಳೆಗಳಿಗೆ ಸಂದಿಗ್ಧ ಪರಿಸ್ಥಿತಿಯಲ್ಲಿ ನೀರು ಹಾಯಿಸಲು ಬಳಕೆ</p>


ಜಲಾನಯನ ಯೋಜನೆಗಳ ಚಟುವಟಿಕೆ/ಕಾಮಗಾರಿಗಳನ್ನು ಅಂತರ್ಜಾಲದಲ್ಲಿ ಅಳವಡಿಸಲು ಸಂಕ್ಷಿಪ್ತ ಮಾಹಿತಿ

ಯೋಜನೆಯ ಹೆಸರು:	PMKSY-OI
ವರ್ಷ:	2021-22
ಕಾಮಗಾರಿಯ/ ಚಟುವಟಿಕೆಯ ಹೆಸರು:	ಕಿಂಡಿತಡೆಅಣೆ
ಕಾಮಗಾರಿ/ಚಟುವಟಿಕೆಯ ಛಾಯಚಿತ್ರ (photo with Lat &Long)	
ಸರ್ವೆ ನಂಬರ್:	6
ಅಕ್ಷಾಂಶ ಮತ್ತು ರೇಖಾಂಶ:	13.004076-75.860295
ಗ್ರಾಮ:	ಶಿಡಿಗಳಲೆ
ತಾಲ್ಲೂಕು:	ಸಕಲೇಶಪುರ
ಜಿಲ್ಲೆ:	ಹಾಸನ
ಕಾಮಗಾರಿ/ ಚಟುವಟಿಕೆಯ ಅಂದಾಜು ಮೊತ್ತ (ರೂಪಾಯಿಗಳಲ್ಲಿ)	497629.00
ಕಾಮಗಾರಿ/ ಚಟುವಟಿಕೆಯ ಕುರಿತು ಸಂಕ್ಷಿಪ್ತ ವಿವರ (ಸಮುದಾಯ ಕಾಮಗಾರಿಯಾಗಿದ್ದರೆ ಅಂದಾಜು ನೀರು ಸಂಗ್ರಹಣೆ (Cubic Meter), ರಕ್ಷಣಾತ್ಮಕ ನೀರಾವರಿ ಪ್ರದೇಶ, ಫಲಾನುಭವಿಗಳ ಸಂಖ್ಯೆ ವೈಯಕ್ತಿಕ ಕಾಮಗಾರಿಯಾಗಿದ್ದರೆ, ಫಲಾನುಭವಿ ಹೆಸರು, ಚಟುವಟಿಕೆಯಿಂದ ಪಡೆಯುತ್ತಿರುವ ಲಾಭ)	<p>1500</p> <p>5</p> <p>ಸೋಮಶೇಖರ ಮತ್ತು ಇತರೆ</p> <p>ಬೇಸಿಗೆಯಲ್ಲಿ ದನಕರುಗಳು ನೀರು ಕುಡಿಯಲು ಹಾಗೂ ಕಾಮಗಾರಿ ಪಕ್ಕದ ಜಮೀನಿನ ರೈತರು ಕಾಫಿ,ಕಾಳುಮೆಣಸು, ತರಕಾರಿ ಬೆಳೆಗಳಿಗೆ ಸಂದಿಗ್ಧ ಪರಿಸ್ಥಿತಿಯಲ್ಲಿ ನೀರು ಹಾಯಿಸಲು ಬಳಕೆ</p>

ಜಲಾನಯನ ಯೋಜನೆಗಳ ಚಟುವಟಿಕೆ/ಕಾಮಗಾರಿಗಳನ್ನು ಅಂತರ್ಜಾಲದಲ್ಲಿ ಅಳವಡಿಸಲು ಸಂಕ್ಷಿಪ್ತ ಮಾಹಿತಿ


ಯೋಜನೆಯ ಹೆಸರು:	PMKSY-OI
ವರ್ಷ:	2021-22
ಕಾಮಗಾರಿಯ/ ಚಟುವಟಿಕೆಯ ಹೆಸರು:	ಕಿಂಡಿತಡಅಣೆ
ಕಾಮಗಾರಿ/ಚಟುವಟಿಕೆಯ ಭಾಯಿಚಿತ್ರ (photo with Lat &Long)	 <p>Latitude: 12.922418 Longitude: 75.875007 Elevation: 1027.64±14 m Accuracy: 7.8 m Time: 11:04 Note: hosagadey so no115</p> <p>Powered By NoteCam</p>
ಸರ್ವೆ ನಂಬರ್:	115/1
ಅಕ್ಷಾಂಶ ಮತ್ತು ರೇಖಾಂಶ:	12.922418-75.875007
ಗ್ರಾಮ:	ಹೊಸಗದ್ದೆ
ತಾಲ್ಲೂಕು:	ಸಕಲೇಶಪುರ
ಜಿಲ್ಲೆ:	ಹಾಸನ
ಕಾಮಗಾರಿ/ ಚಟುವಟಿಕೆಯ ಅಂದಾಜು ಮೊತ್ತ (ರೂಪಾಯಿಗಳಲ್ಲಿ)	498784.00
ಕಾಮಗಾರಿ/ ಚಟುವಟಿಕೆಯ ಕುರಿತು ಸಂಕ್ಷಿಪ್ತ ವಿವರ (ಸಮುದಾಯ ಕಾಮಗಾರಿಯಾಗಿದ್ದರೆ ಅಂದಾಜು ನೀರು ಸಂಗ್ರಹಣೆ (Cubic Meter), ರಕ್ಷಣಾತ್ಮಕ ನೀರಾವರಿ ಪ್ರದೇಶ, ಫಲಾನುಭವಿಗಳ ಸಂಖ್ಯೆ ವೈಯಕ್ತಿಕ ಕಾಮಗಾರಿಯಾಗಿದ್ದರೆ, ಫಲಾನುಭವಿ ಹೆಸರು, ಚಟುವಟಿಕೆಯಿಂದ ಪಡೆಯುತ್ತಿರುವ ಲಾಭ)	<p>1500</p> <p>5</p> <p>ಧರ್ಮಪ್ರಕಾಶ್ ಮತ್ತು ಇತರೆ</p> <p>ಬೇಸಿಗೆಯಲ್ಲಿ ದನಕರುಗಳು ನೀರು ಕುಡಿಯಲು ಹಾಗೂ ಕಾಮಗಾರಿ ಪಕ್ಕದ ಜಮೀನಿನ ರೈತರು ಕಾಫಿ, ಕಾಳುಮೆಣಸು, ತರಕಾರಿ ಬೆಳೆಗಳಿಗೆ ಸಂದಿಗ್ಧ ಪರಿಸ್ಥಿತಿಯಲ್ಲಿ ನೀರು ಹಾಯಿಸಲು ಬಳಕೆ</p>

ಜಲಾನಯನ ಯೋಜನೆಗಳ ಚಟುವಟಿಕೆ/ಕಾಮಗಾರಿಗಳನ್ನು ಅಂತರ್ಜಾಲದಲ್ಲಿ ಅಳವಡಿಸಲು ಸಂಕ್ಷಿಪ್ತ ಮಾಹಿತಿ


ಯೋಜನೆಯ ಹೆಸರು:	PMKSY-OI
ವರ್ಷ:	2021-22
ಕಾಮಗಾರಿಯ/ ಚಟುವಟಿಕೆಯ ಹೆಸರು:	ಕಿಂಡಿತಡೆಅಣೆ
ಕಾಮಗಾರಿ/ಚಟುವಟಿಕೆಯ ಭಾಯಿಚಿತ್ರ (photo with Lat &Long)	 <p>Latitude: 13.011613 Longitude: 75.852828 Elevation: 1130.15±9 m Accuracy: 4.9 m Time: 13:49 Note: lakuda so no 11</p> <p>Powered by NoteCam</p>
ಸರ್ವೆ ನಂಬರ್:	11
ಅಕ್ಷಾಂಶ ಮತ್ತು ರೇಖಾಂಶ:	13.011613-75.852828
ಗ್ರಾಮ:	ಲಕ್ಕಂದ
ತಾಲ್ಲೂಕು:	ಸಕಲೇಶಪುರ
ಜಿಲ್ಲೆ:	ಹಾಸನ
ಕಾಮಗಾರಿ/ ಚಟುವಟಿಕೆಯ ಅಂದಾಜು ಮೊತ್ತ (ರೂಪಾಯಿಗಳಲ್ಲಿ)	497569.00
ಕಾಮಗಾರಿ/ ಚಟುವಟಿಕೆಯ ಕುರಿತು ಸಂಕ್ಷಿಪ್ತ ವಿವರ (ಸಮುದಾಯ ಕಾಮಗಾರಿಯಾಗಿದ್ದರೆ ಅಂದಾಜು ನೀರು ಸಂಗ್ರಹಣೆ (Cubic Meter), ರಕ್ಷಣಾತ್ಮಕ ನೀರಾವರಿ ಪ್ರದೇಶ, ಫಲಾನುಭವಿಗಳ ಸಂಖ್ಯೆ ವೈಯಕ್ತಿಕ ಕಾಮಗಾರಿಯಾಗಿದ್ದರೆ, ಫಲಾನುಭವಿ ಹೆಸರು, ಚಟುವಟಿಕೆಯಿಂದ ಪಡೆಯುತ್ತಿರುವ ಲಾಭ)	<p>1500</p> <p>6</p> <p>ಸಿದ್ಧಪ್ಪ ಮತ್ತು ಇತರೆ ಬೇಸಿಗೆಯಲ್ಲಿ ದನಕರುಗಳು ನೀರು ಕುಡಿಯಲು ಹಾಗೂ ಕಾಮಗಾರಿ ಪಕ್ಕದ ಜಮೀನಿನ ರೈತರು ಕಾಫಿ, ಕಾಳುಮೆಣಸು, ತರಕಾರಿ ಬೆಳೆಗಳಿಗೆ ಸಂದಿಗ್ಧ ಪರಿಸ್ಥಿತಿಯಲ್ಲಿ ನೀರು ಹಾಯಿಸಲು ಬಳಕೆ</p>




ಜಲಾನಯನ ಯೋಜನೆಗಳ ಚಟುವಟಿಕೆ/ಕಾಮಗಾರಿಗಳನ್ನು ಅಂತರ್ಜಾಲದಲ್ಲಿ ಅಳವಡಿಸಲು ಸಂಕ್ಷಿಪ್ತ ಮಾಹಿತಿ

ಯೋಜನೆಯ ಹೆಸರು:	PMKSY-OI
ವರ್ಷ:	2021-22
ಕಾಮಗಾರಿಯ/ ಚಟುವಟಿಕೆಯ ಹೆಸರು:	ಕಿಂಡಿತಡಅಣೆ
ಕಾಮಗಾರಿ/ಚಟುವಟಿಕೆಯ ಭಾಯಿಚಿತ್ರ (photo with Lat &Long)	
ಸರ್ವೆ ನಂಬರ್:	33
ಅಕ್ಷಾಂಶ ಮತ್ತು ರೇಖಾಂಶ:	12.920679-75.871859
ಗ್ರಾಮ:	ಹೊಸಗದ್ದೆ
ತಾಲ್ಲೂಕು:	ಸಕಲೇಶಪುರ
ಜಿಲ್ಲೆ:	ಹಾಸನ
ಕಾಮಗಾರಿ/ ಚಟುವಟಿಕೆಯ ಅಂದಾಜು ಮೊತ್ತ (ರೂಪಾಯಿಗಳಲ್ಲಿ)	497629.00
ಕಾಮಗಾರಿ/ ಚಟುವಟಿಕೆಯ ಕುರಿತು ಸಂಕ್ಷಿಪ್ತ ವಿವರ (ಸಮುದಾಯ ಕಾಮಗಾರಿಯಾಗಿದ್ದರೆ ಅಂದಾಜು ನೀರು ಸಂಗ್ರಹಣೆ (Cubic Meter), ರಕ್ಷಣಾತ್ಮಕ ನೀರಾವರಿ ಪ್ರದೇಶ, ಫಲಾನುಭವಿಗಳ ಸಂಖ್ಯೆ ವೈಯಕ್ತಿಕ ಕಾಮಗಾರಿಯಾಗಿದ್ದರೆ, ಫಲಾನುಭವಿ ಹೆಸರು, ಚಟುವಟಿಕೆಯಿಂದ ಪಡೆಯುತ್ತಿರುವ ಲಾಭ)	<p>1500</p> <p>5</p> <p>ರವಿಕುಮಾರ ಮತ್ತು ಇತರೆ</p> <p>ಬೇಸಿಗೆಯಲ್ಲಿ ದನಕರುಗಳು ನೀರು ಕುಡಿಯಲು ಹಾಗೂ ಕಾಮಗಾರಿ ಪಕ್ಕದ ಜಮೀನಿನ ರೈತರು ಕಾಫಿ, ಕಾಳುಮೆಣಸು, ತರಕಾರಿ ಬೆಳೆಗಳಿಗೆ ಸಂದಿಗ್ಧ ಪರಿಸ್ಥಿತಿಯಲ್ಲಿ ನೀರು ಹಾಯಿಸಲು ಬಳಕೆ</p>


ಜಲಾನಯನ ಯೋಜನೆಗಳ ಚಟುವಟಿಕೆ/ಕಾಮಗಾರಿಗಳನ್ನು ಅಂತರ್ಜಾಲದಲ್ಲಿ ಅಳವಡಿಸಲು ಸಂಕ್ಷಿಪ್ತ ಮಾಹಿತಿ

ಯೋಜನೆಯ ಹೆಸರು:	PMKSY-OI
ವರ್ಷ:	2021-22
ಕಾಮಗಾರಿಯ/ ಚಟುವಟಿಕೆಯ ಹೆಸರು:	ಕಿಂಡಿತಡೆಅಣೆ
ಕಾಮಗಾರಿ/ಚಟುವಟಿಕೆಯ ಭಾಯಿಚಿತ್ರ (photo with Lat &Long)	
ಸರ್ವೆ ನಂಬರ್:	101
ಅಕ್ಷಾಂಶ ಮತ್ತು ರೇಖಾಂಶ:	13.002807-75.860497
ಗ್ರಾಮ:	ಶಿಡಿಗಳಲೆ
ತಾಲ್ಲೂಕು:	ಸಕಲೇಶಪುರ
ಜಿಲ್ಲೆ:	ಹಾಸನ
ಕಾಮಗಾರಿ/ ಚಟುವಟಿಕೆಯ ಅಂದಾಜು ಮೊತ್ತ (ರೂಪಾಯಿಗಳಲ್ಲಿ)	497319.00
ಕಾಮಗಾರಿ/ ಚಟುವಟಿಕೆಯ ಕುರಿತು ಸಂಕ್ಷಿಪ್ತ ವಿವರ (ಸಮುದಾಯ ಕಾಮಗಾರಿಯಾಗಿದ್ದರೆ ಅಂದಾಜು ನೀರು ಸಂಗ್ರಹಣೆ (Cubic Meter), ರಕ್ಷಣಾತ್ಮಕ ನೀರಾವರಿ ಪ್ರದೇಶ, ಫಲಾನುಭವಿಗಳ ಸಂಖ್ಯೆ, ವೈಯಕ್ತಿಕ ಕಾಮಗಾರಿಯಾಗಿದ್ದರೆ, ಫಲಾನುಭವಿ ಹೆಸರು, ಚಟುವಟಿಕೆಯಿಂದ ಪಡೆಯುತ್ತಿರುವ ಲಾಭ)	<p>1500</p> <p>7</p> <p>ಗುರುಮೂರ್ತಿ ಮತ್ತು ಇತರೆ</p> <p>ಬೇಸಿಗೆಯಲ್ಲಿ ದನಕರುಗಳು ನೀರು ಕುಡಿಯಲು ಹಾಗೂ ಕಾಮಗಾರಿ ಪಕ್ಕದ ಜಮೀನಿನ ರೈತರು ಕಾಫಿ, ಕಾಳುಮೆಣಸು, ತರಕಾರಿ ಬೆಳೆಗಳಿಗೆ ಸಂದಿಗ್ಧ ಪರಿಸ್ಥಿತಿಯಲ್ಲಿ ನೀರು ಹಾಯಿಸಲು ಬಳಕೆ</p>


ಜಲಾನಯನ ಯೋಜನೆಗಳ ಚಟುವಟಿಕೆ/ಕಾಮಗಾರಿಗಳನ್ನು ಅಂತರ್ಜಾಲದಲ್ಲಿ ಅಳವಡಿಸಲು ಸಂಕ್ಷಿಪ್ತ ಮಾಹಿತಿ

ಯೋಜನೆಯ ಹೆಸರು:	PMKSY-OI
ವರ್ಷ:	2021-22
ಕಾಮಗಾರಿಯ/ ಚಟುವಟಿಕೆಯ ಹೆಸರು:	ಕಿಂಡಿತಡಅಣೆ
ಕಾಮಗಾರಿ/ಚಟುವಟಿಕೆಯ ಭಾಯಿಚಿತ್ರ (photo with Lat &Long)	 <p>Latitude: 13.006186 Longitude: 75.858095 Elevation: 1063.73±8 m Accuracy: 4.6 m Time: 13:02 Note: mugali so no50</p> <p>Powered by NoteCam</p>
ಸರ್ವೆ ನಂಬರ್:	50
ಅಕ್ಷಾಂಶ ಮತ್ತು ರೇಖಾಂಶ:	13.006186-75.858095
ಗ್ರಾಮ:	ಮೂಗಲಿ
ತಾಲ್ಲೂಕು:	ಸಕಲೇಶಪುರ
ಜಿಲ್ಲೆ:	ಹಾಸನ
ಕಾಮಗಾರಿ/ ಚಟುವಟಿಕೆಯ ಅಂದಾಜು ಮೊತ್ತ (ರೂಪಾಯಿಗಳಲ್ಲಿ)	497629.00
ಕಾಮಗಾರಿ/ ಚಟುವಟಿಕೆಯ ಕುರಿತು ಸಂಕ್ಷಿಪ್ತ ವಿವರ (ಸಮುದಾಯ ಕಾಮಗಾರಿಯಾಗಿದ್ದರೆ ಅಂದಾಜು ನೀರು ಸಂಗ್ರಹಣೆ (Cubic Meter), ರಕ್ಷಣಾತ್ಮಕ ನೀರಾವರಿ ಪ್ರದೇಶ, ಫಲಾನುಭವಿಗಳ ಸಂಖ್ಯೆ ವೈಯಕ್ತಿಕ ಕಾಮಗಾರಿಯಾಗಿದ್ದರೆ, ಫಲಾನುಭವಿ ಹೆಸರು, ಚಟುವಟಿಕೆಯಿಂದ ಪಡೆಯುತ್ತಿರುವ ಲಾಭ)	<p>1500</p> <p>8</p> <p>ಮಂಜಪ್ಪ ಮತ್ತು ಇತರೆ</p> <p>ಬೇಸಿಗೆಯಲ್ಲಿ ದನಕರುಗಳು ನೀರು ಕುಡಿಯಲು ಹಾಗೂ ಕಾಮಗಾರಿ ಪಕ್ಕದ ಜಮೀನಿನ ರೈತರು ಕಾಫಿ, ಕಾಳುಮೆಣಸು, ತರಕಾರಿ ಬೆಳೆಗಳಿಗೆ ಸಂದಿಗ್ಧ ಪರಿಸ್ಥಿತಿಯಲ್ಲಿ ನೀರು ಹಾಯಿಸಲು ಬಳಕೆ</p>


ಜಲಾನಯನ ಯೋಜನೆಗಳ ಚಟುವಟಿಕೆ/ಕಾಮಗಾರಿಗಳನ್ನು ಅಂತರ್ಜಾಲದಲ್ಲಿ ಅಳವಡಿಸಲು ಸಂಕ್ಷಿಪ್ತ ಮಾಹಿತಿ

ಯೋಜನೆಯ ಹೆಸರು:	PMKSY-OI
ವರ್ಷ:	2021-22
ಕಾಮಗಾರಿಯ/ ಚಟುವಟಿಕೆಯ ಹೆಸರು:	ಗೋಕಟ್ಟೆ
ಕಾಮಗಾರಿ/ಚಟುವಟಿಕೆಯ ಭಾಯಿಚಿತ್ರ (photo with Lat & Long)	
ಸರ್ವೆ ನಂಬರ್:	42
ಅಕ್ಷಾಂಶ ಮತ್ತು ರೇಖಾಂಶ:	<b>13.001948-75.853311</b>
ಗ್ರಾಮ:	ಶಿಡಿಗಳಲೆ
ತಾಲ್ಲೂಕು:	ಸಕಲೇಶಪುರ
ಜಿಲ್ಲೆ:	ಹಾಸನ
ಕಾಮಗಾರಿ/ ಚಟುವಟಿಕೆಯ ಅಂದಾಜು ಮೊತ್ತ (ರೂಪಾಯಿಗಳಲ್ಲಿ)	498581.00
ಕಾಮಗಾರಿ/ ಚಟುವಟಿಕೆಯ ಕುರಿತು ಸಂಕ್ಷಿಪ್ತ ವಿವರ (ಸಮುದಾಯ ಕಾಮಗಾರಿಯಾಗಿದ್ದರೆ ಅಂದಾಜು ನೀರು ಸಂಗ್ರಹಣೆ (Cubic Meter), ರಕ್ಷಣಾತ್ಮಕ ನೀರಾವರಿ ಪ್ರದೇಶ, ಫಲಾನುಭವಿಗಳ ಸಂಖ್ಯೆ ವೈಯಕ್ತಿಕ ಕಾಮಗಾರಿಯಾಗಿದ್ದರೆ, ಫಲಾನುಭವಿ ಹೆಸರು, ಚಟುವಟಿಕೆಯಿಂದ ಪಡೆಯುತ್ತಿರುವ ಲಾಭ)	<p>2500</p> <p>6</p> <p>ಗುರುಮೂರ್ತಿ ಮತ್ತು ಇತರೆ</p> <p>ಬೇಸಿಗೆಯಲ್ಲಿ ದನಕರುಗಳು ನೀರು ಕುಡಿಯಲು ಹಾಗೂ ಕಾಮಗಾರಿ ಪಕ್ಕದ ಜಮೀನಿನ ರೈತರು ಕಾಫಿ, ಕಾಳುಮೆಣಸು, ತರಕಾರಿ ಬೆಳೆಗಳಿಗೆ ನೀರು ಹಾಯಿಸಲು ಬಳಕೆ</p>


ಜಲಾನಯನ ಯೋಜನೆಗಳ ಚಟುವಟಿಕೆ/ಕಾಮಗಾರಿಗಳನ್ನು ಅಂತರ್ಜಾಲದಲ್ಲಿ ಅಳವಡಿಸಲು ಸಂಕ್ಷಿಪ್ತ ಮಾಹಿತಿ

ಯೋಜನೆಯ ಹೆಸರು:	PMKSY-OI
ವರ್ಷ:	2021-22
ಕಾಮಗಾರಿಯ/ ಚಟುವಟಿಕೆಯ ಹೆಸರು:	ಕಿಂಡಿತಡೆಅಣೆ
ಕಾಮಗಾರಿ/ಚಟುವಟಿಕೆಯ ಭಾಯಿಚಿತ್ರ (photo with Lat &Long)	 <p>Latitude: 12.98646 Longitude: 75.817347 Elevation: 995.02±11. m Accuracy: 6.4 m Time: 15:21 Note: kirihally so no 8</p> <p>Powered by NoteCam</p>
ಸರ್ವೆ ನಂಬರ್:	8
ಅಕ್ಷಾಂಶ ಮತ್ತು ರೇಖಾಂಶ:	12.98646 - 75.817347
ಗ್ರಾಮ:	ಕಿರೇಹಳ್ಳಿ
ತಾಲ್ಲೂಕು:	ಸಕಲೇಶಪುರ
ಜಿಲ್ಲೆ:	ಹಾಸನ
ಕಾಮಗಾರಿ/ ಚಟುವಟಿಕೆಯ ಅಂದಾಜು ಮೊತ್ತ (ರೂಪಾಯಿಗಳಲ್ಲಿ)	498473.00
ಕಾಮಗಾರಿ/ ಚಟುವಟಿಕೆಯ ಕುರಿತು ಸಂಕ್ಷಿಪ್ತ ವಿವರ (ಸಮುದಾಯ ಕಾಮಗಾರಿಯಾಗಿದ್ದರೆ ಅಂದಾಜು ನೀರು ಸಂಗ್ರಹಣೆ (Cubic Meter), ರಕ್ಷಣಾತ್ಮಕ ನೀರಾವರಿ ಪ್ರದೇಶ, ಫಲಾನುಭವಿಗಳ ಸಂಖ್ಯೆ ವೈಯಕ್ತಿಕ ಕಾಮಗಾರಿಯಾಗಿದ್ದರೆ, ಫಲಾನುಭವಿ ಹೆಸರು, ಚಟುವಟಿಕೆಯಿಂದ ಪಡೆಯುತ್ತಿರುವ ಲಾಭ)	<p>1500</p> <p>8</p> <p>ಸೋಮೇಶ ಮತ್ತು ಇತರೆ</p> <p>ಬೇಸಿಗೆಯಲ್ಲಿ ದನಕರುಗಳು ನೀರು ಕುಡಿಯಲು ಹಾಗೂ ಕಾಮಗಾರಿ ಪಕ್ಕದ ಜಮೀನಿನ ರೈತರು ಕಾಫಿ, ಕಾಳುಮೆಣಸು, ತರಕಾರಿ ಬೆಳೆಗಳಿಗೆ ನೀರು ಹಾಯಿಸಲು ಬಳಕೆ</p>

ಜಲಾನಯನ ಯೋಜನೆಗಳ ಚಟುವಟಿಕೆ/ಕಾಮಗಾರಿಗಳನ್ನು ಅಂತರ್ಜಾಲದಲ್ಲಿ ಅಳವಡಿಸಲು ಸಂಕ್ಷಿಪ್ತ ಮಾಹಿತಿ

ಯೋಜನೆಯ ಹೆಸರು:	PMKSY-OI
ವರ್ಷ:	2021-22
ಕಾಮಗಾರಿಯ/ ಚಟುವಟಿಕೆಯ ಹೆಸರು:	ಕಿಂಡಿತಡೆಅಣೆ
ಕಾಮಗಾರಿ/ಚಟುವಟಿಕೆಯ ಛಾಯಚಿತ್ರ (photo with Lat &Long)	 <p>Latitude: 12.937169 Longitude: 75.704009 Elevation: 908.94 m Accuracy: 7.0 m Azimuth: 282° (W) Pitch: -26.0°</p>
ಸರ್ವೆ ನಂಬರ್:	156
ಅಕ್ಷಾಂಶ ಮತ್ತು ರೇಖಾಂಶ:	12.937169 75.704009
ಗ್ರಾಮ:	ನಡಹಳ್ಳಿ
ತಾಲ್ಲೂಕು:	ಸಕಲೇಶಪುರ
ಜಿಲ್ಲೆ:	ಹಾಸನ
ಕಾಮಗಾರಿ/ ಚಟುವಟಿಕೆಯ ಅಂದಾಜು ಮೊತ್ತ (ರೂಪಾಯಿಗಳಲ್ಲಿ)	498161.00
ಕಾಮಗಾರಿ/ ಚಟುವಟಿಕೆಯ ಕುರಿತು ಸಂಕ್ಷಿಪ್ತ ವಿವರ (ಸಮುದಾಯ ಕಾಮಗಾರಿಯಾಗಿದ್ದರೆ ಅಂದಾಜು ನೀರು ಸಂಗ್ರಹಣೆ (Cubic Meter), ರಕ್ಷಣಾತ್ಮಕ ನೀರಾವರಿ ಪ್ರದೇಶ, ಫಲಾನುಭವಿಗಳ ಸಂಖ್ಯೆ, ವೈಯಕ್ತಿಕ ಕಾಮಗಾರಿಯಾಗಿದ್ದರೆ, ಫಲಾನುಭವಿ ಹೆಸರು, ಚಟುವಟಿಕೆಯಿಂದ ಪಡೆಯುತ್ತಿರುವ ಲಾಭ)	<p>1500</p> <p>6</p> <p>ಅಮೃತೇಗೌಡ ಮತ್ತು ಇತರೆ ಬೇಸಿಗೆಯಲ್ಲಿ ದನಕರುಗಳು ನೀರು ಕುಡಿಯಲು ಹಾಗೂ ಕಾಮಗಾರಿ ಪಕ್ಕದ ಜಮೀನಿನ ರೈತರು ಕಾಫಿ, ಕಾಳುಮೆಣಸು, ತರಕಾರಿ ಬೆಳೆಗಳಿಗೆ ನೀರು ಹಾಯಿಸಲು ಬಳಕೆ</p>

ಜಲಾನಯನ ಯೋಜನೆಗಳ ಚಟುವಟಿಕೆ/ಕಾಮಗಾರಿಗಳನ್ನು ಅಂತರ್ಜಾಲದಲ್ಲಿ ಅಳವಡಿಸಲು ಸಂಕ್ಷಿಪ್ತ ಮಾಹಿತಿ

ಯೋಜನೆಯ ಹೆಸರು:	PMKSY-OI
ವರ್ಷ:	2021-22
ಕಾಮಗಾರಿಯ/ ಚಟುವಟಿಕೆಯ ಹೆಸರು:	ಕಿಂಡಿತಡೆಅಣೆ
ಕಾಮಗಾರಿ/ಚಟುವಟಿಕೆಯ ಭಾಯಿಚಿತ್ರ (photo with Lat &Long)	
ಸರ್ವೆ ನಂಬರ್:	314
ಅಕ್ಷಾಂಶ ಮತ್ತು ರೇಖಾಂಶ:	12.946017 75.739848
ಗ್ರಾಮ:	ಹೆಬ್ಬಸಾಲೆ
ತಾಲ್ಲೂಕು:	ಸಕಲೇಶಪುರ
ಜಿಲ್ಲೆ:	ಹಾಸನ
ಕಾಮಗಾರಿ/ ಚಟುವಟಿಕೆಯ ಅಂದಾಜು ಮೊತ್ತ (ರೂಪಾಯಿಗಳಲ್ಲಿ)	498784.00
ಕಾಮಗಾರಿ/ ಚಟುವಟಿಕೆಯ ಕುರಿತು ಸಂಕ್ಷಿಪ್ತ ವಿವರ (ಸಮುದಾಯ ಕಾಮಗಾರಿಯಾಗಿದ್ದರೆ ಅಂದಾಜು ನೀರು ಸಂಗ್ರಹಣೆ (Cubic Meter), ರಕ್ಷಣಾತ್ಮಕ ನೀರಾವರಿ ಪ್ರದೇಶ, ಫಲಾನುಭವಿಗಳ ಸಂಖ್ಯೆ ವೈಯಕ್ತಿಕ ಕಾಮಗಾರಿಯಾಗಿದ್ದರೆ, ಫಲಾನುಭವಿ ಹೆಸರು, ಚಟುವಟಿಕೆಯಿಂದ ಪಡೆಯುತ್ತಿರುವ ಲಾಭ)	<p>1500</p> <p>5</p> <p>ಹೇಮಂತ ಮತ್ತು ಇತರೆ</p> <p>ಬೇಸಿಗೆಯಲ್ಲಿ ದನಕರುಗಳು ನೀರು ಕುಡಿಯಲು ಹಾಗೂ ಕಾಮಗಾರಿ ಪಕ್ಕದ ಜಮೀನಿನ ರೈತರು ಕಾಫಿ, ಕಾಳುಮೆಣಸು, ತರಕಾರಿ ಬೆಳೆಗಳಿಗೆ ನೀರು ಹಾಯಿಸಲು ಬಳಕೆ</p>